



Kralingse Bos

Meting onder het Digitaal Stads-
panel Rotterdam

Onderzoek en Business Intelligence



Gemeente Rotterdam

1 Achtergrond en resultaten

1.1 Achtergrond

Het aantal bezoekers van het Kralingse Bos groeit en de druk op recreatie en de natuur neemt hierdoor toe. De gemeente Rotterdam wil dat alle Rotterdammers van het bos kunnen blijven genieten en is daarom een participatietraject gestart. Het doel van het traject is om tot een gedeelde visie voor het Kralingse Bos te komen. Dat betekent dat de deelnemers het uiteindelijk eens zijn over (nieuwe) regels, afspraken of indeling voor het bos. Ter ondersteuning van het participatietraject is in april 2021 het Digitaal Stadspanel Rotterdam gevraagd of zij gebruikmaken van het Kralingse Bos en waarvoor. Daarnaast konden zij aangeven wat zij belangrijk vinden en welke veranderingen zij eventueel zouden willen zien in het Kralingse Bos.

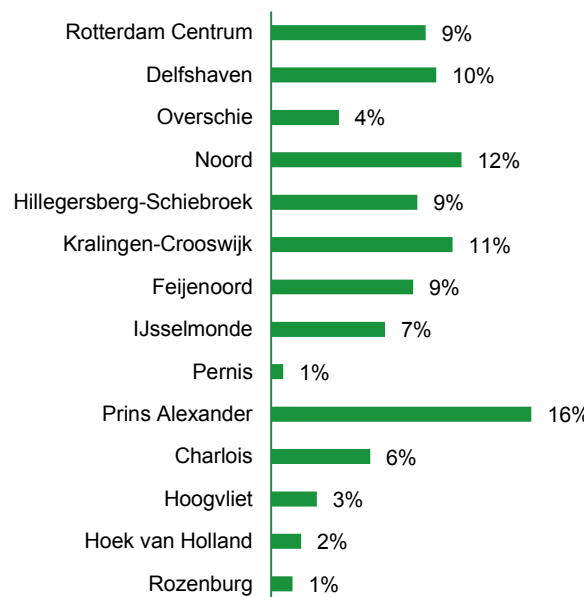
1.2 Resultaten

Van het Digitaal Stadspanel Rotterdam zijn 7.052 leden via een email uitgenodigd om de vragenlijst in te vullen. Na een week werd een herinnering gestuurd. In totaal hebben 4.915 panelleden de vragenlijst volledig ingevuld, een respons van 70%.

Het grootste aandeel respondenten woont in Prins Alexander (16%), Noord (12%) en Kralingen-Crooswijk (11%) (figuur 1.1.).

De verwachting is dat bezoekers die binnen een straal van 5 km van het Kralingse Bos wonen hun bezoek op een andere manier ervaren dan bezoekers die verder weg wonen. In dit rapport wordt daarom onderscheid gemaakt naar respondenten die binnen of buiten een straal van 5 km van het middelpunt van het Kralingse Bos wonen. In figuur 1.2 is te zien welke gebieden van Rotterdam binnen deze straal vallen. 42% (1.990) van de respondenten woont binnen een straal van 5 km van het Kralingse Bos.

Figuur 1.1. Verdeling van de respons over de Rotterdamse gebieden

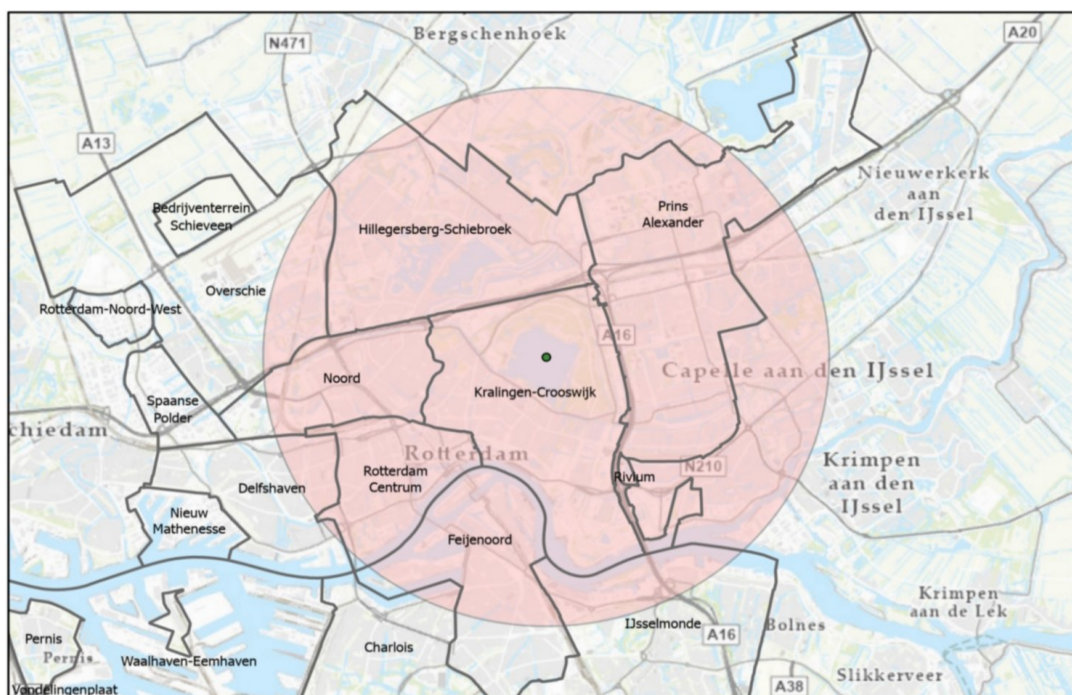


Ook wordt er bij de resultaten gekeken naar de huishoudsamenstelling van de respondent. De verwachting is dat bijvoorbeeld huishoudens met kinderen op een andere manier gebruik maken van het Kralingse Bos dan eenpersoonshuishoudens. Het grootste aandeel van de panelleden woont samen zonder kinderen (43%), een derde van de panelleden woont alleen (32%), een vijfde woont samen met thuiswonende kinderen, 4% is een alleenstaand ouder en 2% woont in een andere huishoudsamenstelling.

De gemiddelde leeftijd van de panelleden is 57 jaar. Ruim één derde (36%) van de panelleden is 65 jaar of ouder. Het is te verwachten dat de leeftijd van invloed zal zijn op de activiteiten die worden ondernomen in het Kralingse Bos.

Daar waar zich relevante verschillen voordoen tussen de antwoorden van deze groepen zal dit vermeld worden.

Figuur 1.2. Gebied binnen een straal van 5km van het Kralingse Bos



1.3 Bekendheid en bezoek Kralingse Bos

Uit het onderzoek blijkt dat 3% van de panelleden niet bekend is met het Kralingse Bos, 19% kent het Kralingse Bos wel, maar maakt er geen gebruik van. Ruim drie kwart van de panelleden (78%) kent het Kralingse Bos en maakt er ook wel eens gebruik van. Resultaten in het rapport zijn gebaseerd op de panelleden die gebruik maken van het Kralingse Bos.

In tabel 1 is te zien dat respondenten die binnen een straal van 5 km van het Kralingse Bos wonen wat vaker wekelijks en maandelijks naar het Kralingse Bos gaan. Panelleden die verder weg wonen gaan juist wat vaker 1-10 keer per jaar naar het Kralingse Bos.

Tabel 1.1. Hoe vaak gaan panelleden naar het Kralingse Bos?

	Buiten 5 km	Binnen 5 km
(Bijna) elke dag	2%	3%
1 - 5 keer per week	9%	12%
1 - 4 keer per maand	19%	23%
1-10 keer per jaar	61%	55%
(Bijna) nooit	9%	7%

1.4 Reden bezoek aan het Kralingse Bos

De meest genoemde reden om naar het Kralingse Bos te gaan is om te wandelen. De top 5 wordt verder aangevuld met genieten van de natuur (49%), ontspannen (43%), het bezoeken van horeca (34%) en fietsen (31%) (tabel 1.2).

Tabel 1.2. Activiteiten in het Kralingse Bos

	Activiteit	%	Aantal respondenten
1	Wandelen	82%	3.146
2	Genieten van de natuur	49%	1.870
3	Ontspannen	43%	1.648
4	Horeca bezoeken	33%	1.285
5	Fietsen	31%	1.179
6	Hardlopen/ joggen	15%	557
7	Speeltuin bezoeken/ kinderen laten spelen	13%	509
8	Picknick of barbecue	12%	443

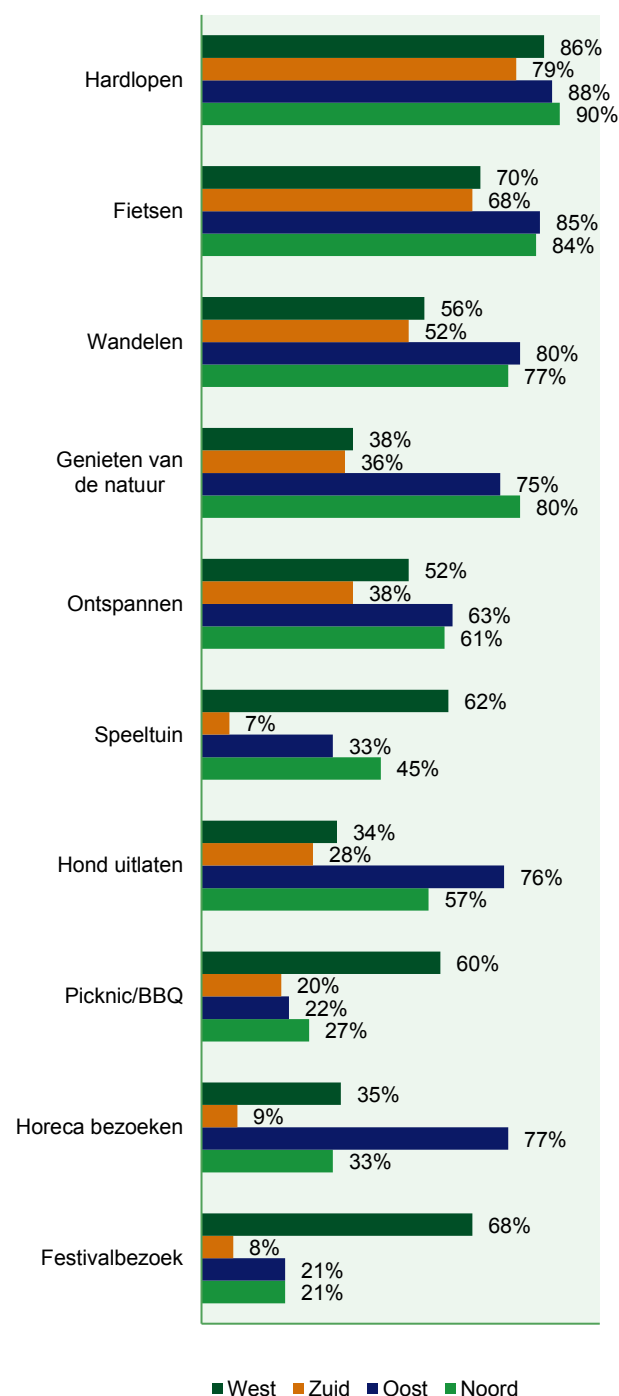
9	Hond uitlaten	10%	399
10	Festivals	7%	284
11	Zwemmen	6%	213
12	Skaten/ skeeleren	4%	141
13	Klimmen	2%	68
14	Zeilen	2%	63
15	Suppen (staand peddelen)	1%	<50
16	Kanoën	1%	<50
17	Paardrijden	1%	<50
18	(Vrijwilligers)werk	1%	<50

1.5 Welk deel van het Kralingse Bos wordt bezocht?

Het Kralingse Bos is in vier gebieden opgedeeld; noord, oost, zuid en west (bijlage 1). In noord zijn onder andere het bos, de Heemtuin, vistrap en de Wolvenvallei te vinden. In oost bevinden zich onder andere het bos, Hertenkamp, horecagelegenheid de Tuin, manege en het losloopgebied voor honden. Het zuidelijk gebied bestaat uit onder andere het park langs de Kralingse Plaslaan en de eilandjes. In het westelijk gebied zijn het park, de stranden, zeilverenigingen, de atletiekbaan, horeca en het evenemententerrein te vinden.

De panelleden is gevraagd in welk deel van het park zij hun activiteiten doen. Een aantal activiteiten wordt in alle vier de gebieden vaak gedaan, voor een aantal activiteiten is juist een duidelijke voorkeur voor een bepaald gebied. Zo wordt er in alle vier gebieden nagenoeg evenveel hardgelopen en gefietst en bezoeken picknickers/bbq'ers en festivalbezoekers veelal het westelijke deel van het bos. Honden worden het meest in het oosten uitgelaten, maar ruim de helft van de respondenten die in het bos komen om de hond uit te laten, doet dit (ook) in het noordelijke gebied. Panelleden gaan het meest naar het westen om een speeltuin te bezoeken.

Figuur 1.3. Waar vinden de top 10-activiteiten in het Kralingse Bos plaats?



1.6 Zijn er voldoende mogelijkheden om de activiteit uit te voeren?

Panelleden zijn over het algemeen zeer tevreden over de mogelijkheden in het Kralingse Bos om de activiteit te doen waarvoor ze kwamen. Panelleden komen met een bepaald doel naar het gebied en kunnen dat goed uitvoeren (figuur 1.4).

Festivalbezoekers vinden niet in elk gebied mogelijkheden voor een festival, maar dat is niet verwonderlijk, omdat het evenemententerrein in het westelijke gebied is. Naast het festivalbezoek zijn respondenten het minst tevreden over de speeltuin- en horecamogelijkheden. Ondanks dat bepaalde gebieden meer mogelijkheden bieden voor deze 'activiteiten' dan andere zijn er nagenoeg geen verschillen per gebied te zien.

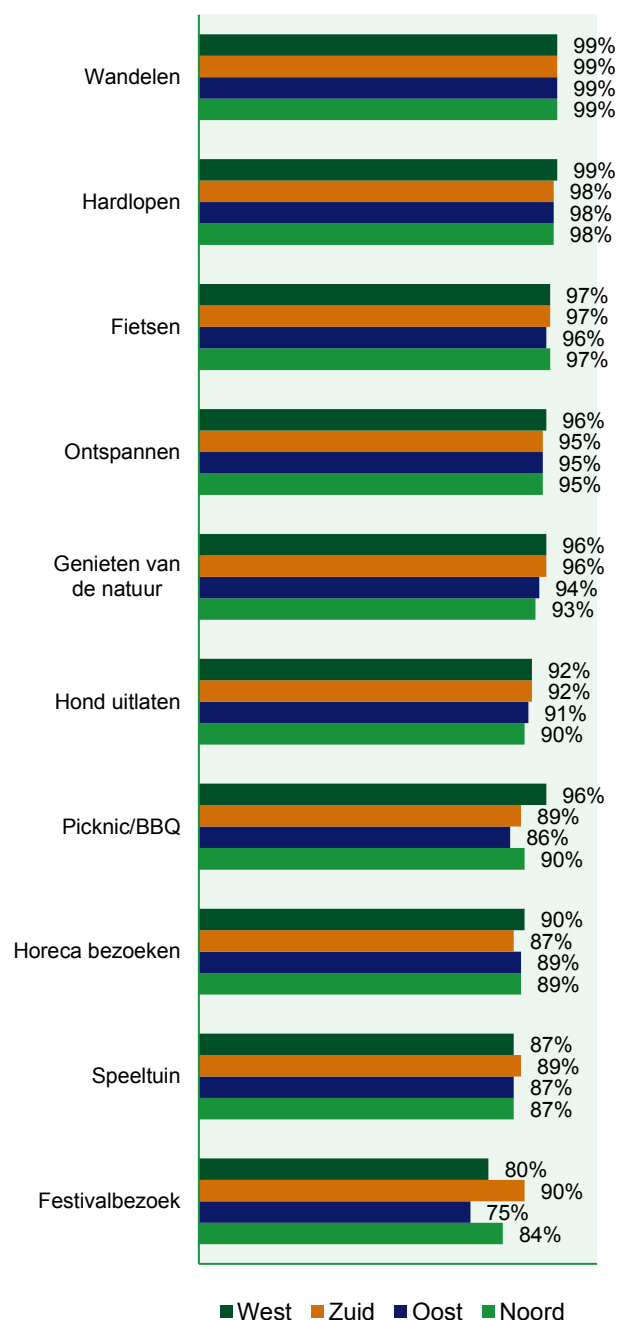
1.7 Overlast in het Kralingse Bos

1.7.1 Welke overlast wordt ervaren?

Ongeveer de helft van de panelleden (48%) ervaart weleens overlast in het Kralingse Bos. Bijna drie kwart van deze panelleden noemt 'te veel mensen' als bron van overlast. Mogelijk speelt de coronacrisis een rol in de ervaren drukte in het Kralingse Bos. Inwoners kunnen als gevolg van de coronamaatregelen vaker het Kralingse Bos bezoeken. Zwerfvuil en overvolle afvalbakken worden daarna het meest genoemd (figuur 1.5).

Hondenbezitters ervaren vaker parkeeroverlast, overlast van zwerfvuil en overvolle afvalbakken. Panelleden die geen hond hebben of hun hond niet in het Kralingse Bos uitlaten, ervaren juist vaker overlast van hondenpoep en loslopende honden.

Figuur 1.4. Beoordeling van voldoende mogelijkheden van top 10-activiteiten in de gebieden van het Kralingse Bos



Figuur 1.5. Ervaren overlast in het Kralingse Bos



Ongeveer een op de tien panelleden geeft aan van iets anders overlast te ervaren. De meest genoemde overlast is dat wandelaars en hardlopers op het fietspad lopen en dat fietsers juist op de wandelpaden fietsen. Een greep uit de opmerkingen over de ervaren overlast.

Events en festivals die het hoofdwandelpad afsluiten voor meerdere dagen

Meeuwen vanwege de overvolle afvalbakken, en dood gras door al het BBQ geweld.

Te weinig plek om je fiets goed neer te zetten.

Wandelaars op fietspad, hardlopers op fietspad, skeelers op wandelpad etc

Ganzen, overal veel te veel ganzen

1.7.2 Wat kan aan de overlast worden gedaan?

Aan de panelleden die overlast ervaren is gevraagd of er wat aan gedaan kon worden. Drie kwart vindt dat er iets aan de overlast gedaan kan worden. De meest genoemde oplossingen zijn: meer/strengere handhaving van de regels, duidelijkere regels, het vaker legen van prullenbakken, het plaatsen van meer prullenbakken en het afbakenen van gebieden, zoals duidelijke barbecue-zones. Een greep uit de aangedragen oplossingen:

Afgezonderd gebied voor bbq, toezicht op loslopende honden en hondenpoep, toezicht op vuilnis

Controleren en handhaven. Bbq zichtbaar verbieden in rest van bos behalve west zijde

Duidelijke regels en die controleren door Boa, vaker de vuilnisbakken legen

Duidelijkere regels opstellen, communiceren en vooral handhaven

Ganzen weghalen, toezicht, meer vuilnisbakken voor BBQ en normaal afval.

Handhaven op hoeveelheid en verdeling mensen

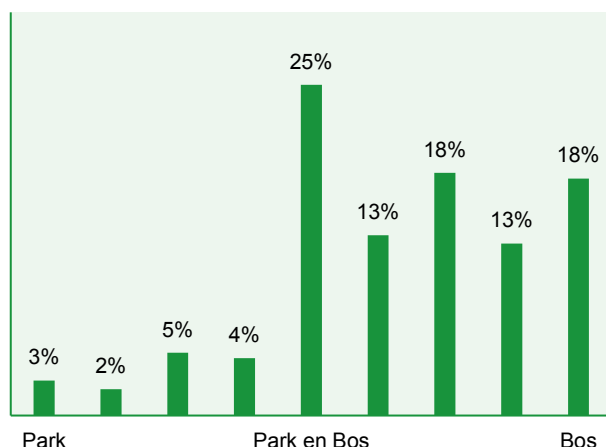
Meer afval bakken maar ook meer groen voor ons in de stad, te weinig recreatie

1.7.3 Voorkeur inrichting Kralingse Bos

De panelleden is gevraagd waar hun voorkeur naar uitgaat wanneer ze de inrichting van het Kralingse Bos mogen bepalen. Een ruime meerderheid (62%) van het panel geeft bij de inrichting van het Kralingse Bos meer de voorkeur aan ongerepte natuur en minder recreatieve inrichting. Een op de vier panelleden zou de indeling in het Kralingse Bos laten zoals het nu is.

Tussen de verschillende gebruikersgroepen zijn wel verschillen te zien. Respondenten die voor een picknick/bbq, de horeca of festivals naar het Kralingse Bos gaan, geven wat vaker de voorkeur voor behoud van het Bos zoals het nu is. Panelleden die naar het Bos gaan om te wandelen, ontspannen of te genieten van de natuur geven wat vaker de voorkeur aan ongerepte natuur.

Figuur 1.6. Voorkeur inrichting Kralingse Bos



1.8 Ideeën voor het leuker en aantrekkelijker maken van het Kralingse Bos

Volgens ruim een derde van de panelleden kan het Kralingse Bos leuker of aantrekkelijker gemaakt worden. Een greep uit genoemde ideeën.

Bushalte plaatsen op Kralingse weg en afsluiten voor auto's

Wandelingen met de Boswachter om meer info over wat er allemaal leeft in het Kralingse Bos.

De natuur meer zijn gang laten gaan.

Informatieborden over dieren en planten

Kabouterpad of natuurspeeltuin

Maak het minder toegankelijk voor de auto

Meer allure (central park, el retiro achtig) minder shady pannenkoekenhuizen maar kwaliteit

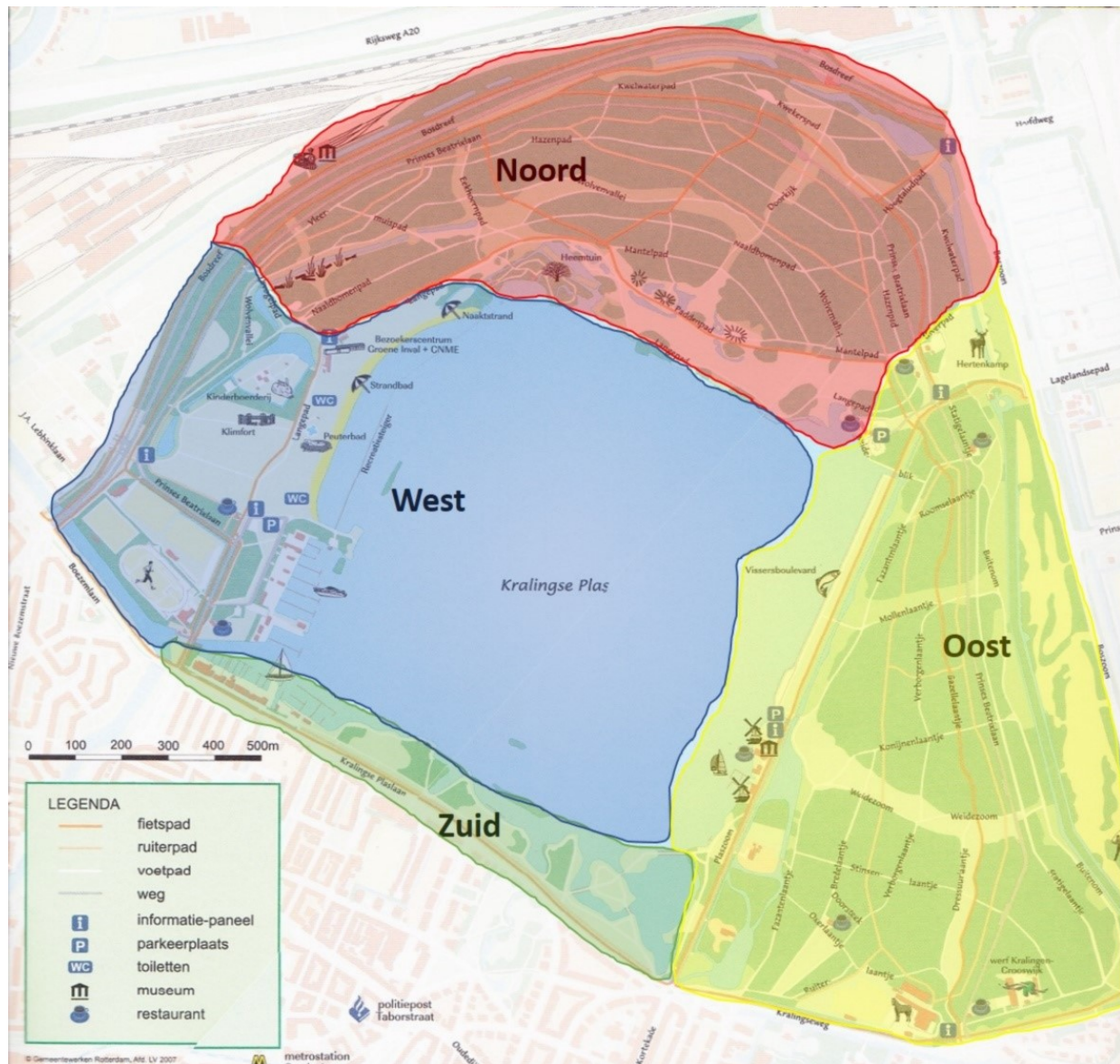
Meer wandelpaden ipv verhard. Fietser en wandelen goed gescheiden. Meer hulp voor alternatieve routes (bv extra knooppunten). Meer bruggetjes over water

Minder festivals en activiteiten die delen van het gebied ontoegankelijk maken

Minder open vlaktes, Laat alle schoolkinderen van Rotterdam weer een boompje planten net als in 1925



Bijlage 1 Gebiedsindeling Kralingse Bos



Kennis voor een sterk Rotterdams beleid

Onderzoek en Business Intelligence is een afdeling binnen de gemeente Rotterdam. De afdeling verzamelt informatie en doet onderzoek voor het maken en uitvoeren van beleid door de gemeente Rotterdam. Het onderzoek gaat over onderwerpen als gezondheid, zorg, onderwijs, re-integratie, demografie, ruimtelijke ordening en veiligheid. Soms is de gemeentelijke organisatie het onderwerp, vaker gaat het over de stad en haar bewoners. Het doel is steeds om met deze verzamelde kennis het beleid en de bedrijfsvoering van de gemeente te verbeteren.

Digitaal Stadspanel Rotterdam

Onderzoek en Business Intelligence gebruikt verschillende onderzoeksmethoden om in de informatie- en kennisbehoefte van haar opdrachtgevers te voorzien. Het Digitaal Stadspanel Rotterdam is er één van. Het Digitaal Stadspanel Rotterdam is een online panel dat bestaat uit ruim 7.000 Rotterdammers. Het panel biedt gemeentelijke organisatieonderdelen de kans om bewoners van Rotterdam te ondervragen over allerlei onderwerpen die van belang zijn voor het ontwikkelen, volgen of evalueren van beleid.

[Rotterdam.nl](https://rotterdam.nl)



Gemeente Rotterdam