



Leerlingenprognose Primair Onderwijs Rotterdam 2013-2030




Centrum



voor



Onderzoek



en



Statistiek

Leerlingenprognose Primair Onderwijs Rotterdam 2013-2030

Centrum voor Onderzoek en Statistiek (COS)
december 2012

In opdracht van
Cluster Maatschappelijke Ontwikkeling, Directie Jeugd en Onderwijs

© Centrum voor Onderzoek en Statistiek (COS)

Auteur: M. Hoppesteijn

Project: 12-3584

Adres: Blaak 34, 3011 TA Rotterdam

Postbus 21323, 3001 AH Rotterdam

Telefoon: (010) 267 15 00

E-mail: infocos@rotterdam.nl

Website: www.rotterdam.nl/onderzoek

INHOUD

1	Inleiding	5
1.1	Aanleiding	5
1.2	Leeswijzer	5
1.3	Bijsluiters	6
2	Beschrijving van de werkwijze	7
3	Uitkomsten basisonderwijs per deelgemeente	11
3.1	Rotterdam Centrum	12
3.2	Delfshaven	13
3.3	Overschie	15
3.4	Noord	16
3.5	Hillegersberg – Schiebroek	17
3.6	Kralingen – Crooswijk	18
3.7	Feijenoord	19
3.8	IJsselmonde	21
3.9	Pernis	22
3.10	Prins Alexander	23
3.11	Charlois	25
3.12	Hoogvliet	27
3.13	Hoek van Holland	28
3.14	Rozenburg	29
4	Uitkomsten speciaal basisonderwijs	31
	Bijlagen	33
Bijlage 1.	Prognose basisgeneratie	35
Bijlage 2.	Voedingsgebied per school	37
Bijlage 3.	Tabellen Leerlingenprognose Basisonderwijs	45

1 Inleiding

1.1 Aanleiding

Voor de beoordeling van huisvestingsaanvragen van scholen voor Primair Onderwijs maakt de directie Jeugd en Onderwijs van cluster Maatschappelijke Ontwikkeling gebruik van een actuele Leerlingenprognose Primair Onderwijs. Deze leerlingenprognose wordt periodiek opgesteld door het Centrum voor Onderzoek en Statistiek en dient aan te sluiten bij de actuele gemeentelijke bevolkingsprognose¹.

De vorige leerlingenprognose basisonderwijs is opgesteld in het voorjaar van 2010, en sloot aan bij de gemeentelijke bevolkingsprognose van oktober 2009². Omdat de werkelijke bevolkingsgroei in de afgelopen jaren forser was dan was voorzien, liep de bevolkingsprognose steeds meer uit de pas met de werkelijkheid. Exclusief de fusie met Rozenburg groeide Rotterdam tussen 2009 en 2012 met jaarlijks gemiddeld 5.600 personen, terwijl er een gemiddeld groei van 3 à 4 duizend was verwacht. Naar aanleiding van deze ontwikkelingen is in de zomer van 2012 een nieuwe gemeentelijke bevolkingsprognose opgesteld³. De directie Jeugd en Onderwijs (dJO) heeft opdracht gegeven om in het kielzog daarvan een nieuwe leerlingenprognose Primair Onderwijs op te stellen. Dit rapport beschrijft de gehanteerde werkwijze en de uitkomsten van de nieuwe leerlingenprognose. Naast deze rapportage zijn de uitkomsten digitaal beschikbaar via G4net, het informatiesysteem van de directie.

1.2 Leeswijzer

Het rapport heeft een cijfermatig karakter en is als volgt opgebouwd. Hoofdstuk 2 geeft een globale beschrijving van de werkwijze: welke inputgegevens zijn gebruikt en hoe zijn deze bewerkt om de leerlingenprognose op te kunnen stellen. In hoofdstuk 3 en 4 worden de uitkomsten van de leerlingenprognose gepresenteerd in de vorm van kaarten en figuren. Per instelling wordt de verwachte ontwikkeling weergegeven voor de periode tot en met 2030, en relevante verschillen met de vorige prognose worden verklaard.

Ten slotte leveren drie bijlagen de nodige achtergrondinformatie, te weten 1) het verwachte kindertal ofwel de "basisgeneratie" per buurt volgens de Bevolkingsprognose Rotterdam 2013-2030, 2) de samenstelling van de voedingsgebieden per school en 3) gedetailleerde tabellen van de Leerlingenprognose Basisonderwijs.

¹ Conform de Verordening voorzieningen huisvesting onderwijs gemeente Rotterdam, bijlage II

² Respectievelijk "Leerlingenprognose basisonderwijs Rotterdam 2010 – 2025" en "Bevolkingsprognose Rotterdam

³ Bevolkingsprognose Rotterdam 2013-2030 (COS 2012) 2010 – 2025 (COS 2009, 2010).

1.3 Bijsluiters

Prognose op het niveau van hoofd- en nevenvestigingen

Deze prognose sluit aan bij de hoofd- en nevenvestigingen van BasisRegistratie Instellingen Nederland (BRIN) van het Ministerie van Onderwijs, Cultuur en Wetenschap⁴. Dit betekent dat eventuele dislocaties worden toegerekend aan de betreffende hoofd- of nevenvestiging. In de Rotterdamse praktijk bevinden zich enkele dislocaties op aanzienlijke afstand van de hoofd- of nevenvestiging⁵. Wanneer ook het voedingsgebied van de dislocatie afwijkt, kan dit leiden tot vertekeningen in de leerlingenprognose van de betreffende basisschool. Een gesplitste toekomstverwachting voor de hoofd-/nevenvestiging en dislocatie valt buiten het bestek van deze prognose.

Indicatief karakter en beperkte geldigheidsduur

Bij het gebruik van een Leerlingenprognose Primair Onderwijs moet altijd goed in ogenschouw worden genomen dat de uitkomsten een indicatief karakter hebben en een beperkte geldigheidsduur. Dit is ook de reden waarom het COS periodiek opdracht krijgt om een nieuwe leerlingenprognose op te stellen.

Zoals verderop in deze rapportage beschreven wordt, vormen buurten de zogenaamde voedingsgebieden van een basisschool. Het verwachte kindertal in deze buurten komt voort uit de bevolkingsprognose, die op haar beurt is gebaseerd op trends en veronderstellingen over de woningvoorraadontwikkeling en de componenten voor demografische ontwikkeling geboorte, sterfte, migratie enzovoorts.

⁴ Zie www.duo.nl/organisatie/open_onderwijsdata

⁵ Bijvoorbeeld basisschool "De Klaver" te Carnisse (12WT) heeft een dislocatie op Heijplaat (12WT01)

2 Beschrijving van de werkwijze

Voor het opstellen van de leerlingenprognose is gebruik gemaakt van het model G4Pro dat is ontwikkeld door Pronexus B.V. in Eindhoven. Dit model voldoet aan het programma van eisen die worden gesteld aan de leerlingenprognose ten behoeve van de huisvesting van het onderwijs. Het programma van eisen wordt opgesteld door het Ministerie van Onderwijs, Cultuur en Wetenschappen⁶ en wordt getoetst door de Vereniging van Nederlandse Gemeenten. Hieronder wordt de werkwijze van het model in grote lijnen beschreven.

De input voor de leerlingenprognose bestaat uit:

1. De ontwikkeling van de basisgeneratie per buurt. Deze basisgeneratie betreft het aantal 4 t/m 11 jarigen plus 30 procent van de 12 jarigen. De gegevens hebben betrekking op de realisatieperiode 2010 t/m 2012 en op de prognoseperiode 2013 t/m 2030. De prognosegegevens zijn afkomstig uit de gemeentelijke Bevolkingsprognose Rotterdam 2013-2030 en zijn terug te vinden in bijlage 1.
2. De herkomstgegevens van de leerlingen per basisschool. Deze gegevens hebben betrekking op 1 oktober van de jaren 2009, 2010 en 2011 en zijn afkomstig uit de leerplichtadministratie van de directie Jeugd en Onderwijs.
3. De officiële leerlingenaantallen per 1 oktober. Ook deze gegevens hebben betrekking op 1 oktober 2009, 2010 en 2011. Ze zijn afkomstig van de Dienst Uitvoering Onderwijs van het ministerie van OC&W.

Nadat de herkomstgegevens zijn ingevoerd, wordt per school het zogenaamde voedingsgebied bepaald. Het voedingsgebied is het gebied waaruit minimaal 70 procent van de leerlingen op een bepaalde school vandaan komt. Dit gebied kan bestaan uit één of meerdere buurten.

Bij zes van de 188 scholen komt een significant deel van de leerlingen uit een andere gemeente dan Rotterdam, te weten Barendrecht of Albrandswaard. Voor deze zes scholen is de betreffende gemeente aan het voedingsgebied toegevoegd. De ontwikkeling van de basisgeneratie wordt dan ontleend aan de PRIMOS-prognose.

Indien een gebied wel leerlingen levert aan een school maar niet tot het directe voedingsgebied behoort, dan wordt deze buurt meegenomen als een zogenaamde "dynamische buurt". Voor elke school is deze dynamische buurt anders. Elke school heeft dus een eigen berekend voedingsgebied op basis van de waargenomen herkomst van de leerlingen.

Bijlage 2 geeft voor elke school het bijbehorende voedingsgebied.

Nadat voor elke school de voedingsgebieden zijn vastgesteld, worden belangstellingspercentages berekend en kunnen de eerste prognose-uitkomsten worden berekend, die vervolgens worden gecontroleerd aan de hand van zogenaamde deelnamepercentages.

- Het belangstellingspercentage vanuit een bepaalde voedingsbuurt voor een bepaalde school wordt berekend door het aantal kinderen dat naar de betreffende school gaat te delen door de totale basisgeneratie van die buurt. Bijvoorbeeld: vanuit buurt x gaan 70 leerlingen naar school y en de basisgeneratie in buurt x telt 500 leerlingen. Het belangstellingspercentage wordt dan $70/500=14\%$.
- Toepassing van deze belangstellingspercentages op de geprognosticeerde basisgeneraties (zie bijlage 1) leidt tot de eerste, ruwe uitkomsten van de leerlingenprognose.
- Ter controle voor de ingevoerde en geprognosticeerde aantallen leerlingen wordt de

⁶ Wet op het Primair Onderwijs (WPO), artikel 75

deelname geanalyseerd in zowel de prognose- als de analyseperiode. Er wordt gecontroleerd of de som van alle berekende leerlingen die vanuit een voedingsbuurt naar de betreffende scholen gaat, niet groter is dan de (geprognosticeerde) basisgeneratie van die buurt. Het deelnamepercentage mag dus niet hoger zijn dan 100 procent.

Het resultaat van het bovenstaande is een zogenaamde lange termijn prognose. De uitkomsten van deze lange termijn prognose kunnen nog vergeleken worden met de uitkomsten van een korte termijn prognose. Deze korte termijn prognose gaat uit van de instroom van vierjarigen en de ontwikkeling (doorstroom) binnen de scholen. Bij veruit de meeste scholen gaf de korte termijn prognose geen aanleiding om in te grijpen in de uitkomsten van de lange termijn prognose.

Zoals in de bijsluiters wordt genoemd, heeft deze prognose betrekking op hoofd- en nevenvestigingen, zoals die zijn te vinden bij de Open Onderwijsdata van de Dienst Uitvoering Onderwijs van het Ministerie van OC&W. Het resultaat is een leerlingenprognose voor 188 verschillende Rotterdamse basisscholen.

De vorige leerlingenprognose uit 2010 had betrekking op 186 basisscholen, dat waren er dus twee minder dan in de onderhavige prognose. Sinds de laatste leerlingentelling waarop de vorige prognose was gebaseerd (oktober 2009) hebben zich de volgende mutaties voorgedaan in het aanbod van de Rotterdamse basisscholen:

- In het schooljaar 2010/2011 is in de buurt Oud Charlois de nieuwe basisschool Timon in gebruik genomen (Evangelische Broederschap, instellingscode 30FR). Op 1 oktober 2011 telde de school 55 leerlingen.
- In maart 2010 is de voormalige gemeente Rozenburg gefuseerd met de gemeente Rotterdam. Daarmee zijn vier scholen aan het Rotterdamse aanbod toegevoegd, te weten De Rozenhorst (Rooms Katholiek, 03NB), De Rank (Protestants Christelijk, 11JU), De Phoenix (openbaar, 11SY) en De Regenboog (Protestants Christelijk, 11VJ). De leerlingaantallen van deze scholen bedroegen op 1 oktober 2011 respectievelijk 399, 217, 144 en 307.
- De openbare basisschool De Boomgaard in de buurt Hoogvliet-Zuid had instellingscode 19ZO en is in het schooljaar 2010/2011 gefuseerd met met de openbare school De Plevier (instellingscode 20KW). De Plevier is ook gevestigd in Hoogvliet-Zuid en telde in oktober 2010 364 leerlingen. Een jaar later telde de "nieuwe" Plevier 495 leerlingen.
- In het schooljaar 2009/2010 is de Islamitische basisschool De Dialoog opgegeven. De school had twee vestigingen, te weten een hoofdvestiging in de buurt Nieuwe Westen (27ET, 1 oktober 2009 249 leerlingen) en een nevenvestiging in de buurt Hillesluis (27 ET01, 1 oktober 2009 89 leerlingen). De meeste leerlingen zijn over gegaan naar de volgende drie Islamitische basisscholen: Al-Ghazali (22NT) te Spangen, Ibn I Sina (23GW00) te Oud Charlois en IBS Noen (23GW02) te Nieuw Crooswijk.

Van enkele basisscholen is de instellingscode veranderd. Het gaat om de hierbovengenoemde Islamitische basisschool IBS Noen (23GW02), die voorheen een zelfstandige hoofdvestiging was met instellingscode 28BB. Verder zijn de de Protestants Christelijke scholen Oudeland en Westpunt te Hoogvliet nevenvestigingen geworden van De Zalmpaat (10QX). De instellingscodes van Oudeland en Westpunt waren respectievelijk 09CF en 09CF01, en zijn veranderd naar respectievelijk 10QX03 en 10QX02.

Ten slotte is het volgende van belang voor het toekomstige aanbod van Rotterdamse

basisscholen:

- In de loop van het schooljaar 2012/2013 wordt een nieuwe school in Park Zestienhoven in gebruik genomen. De nieuwe school wordt een samenwerkingsverband tussen de openbare Daltonschool Overschie (17FH) en Albert Schweizer (17SW), beide gevestigd in de Overschiese buurt Kleinpolder. Het betreft een zelfstandige school, met eigen BRINnummer, dat op het moment van schrijven nog niet bekend is.
- Aan het begin van het schooljaar 2012/2013 is in de buurt Zevenkamp van deelgemeente Prins Alexander de nieuwe algemeen bijzondere basisschool De Verbinding in gebruik genomen (instellingscode 30RP). Het schoolbestuur is Stichting Consent Rotterdam.

Omdat er geen herkomst- en telgegevens bestaan voor het meest recente schooljaar 2010/2011, valt een toekomstverwachting voor de twee scholen buiten het bestek van deze leerlingenprognose. In de komende tijd wordt het wel mogelijk (en wellicht noodzakelijk) om voor deze scholen een nieuwe toekomstverwachting op te stellen en na te gaan wat de consequenties zijn voor de bestaande scholen die putten uit dezelfde voedingsgebieden.

De volgende twee hoofdstukken geven de uitkomsten van de leerlingenprognose.

3 Uitkomsten basisonderwijs per deelgemeente

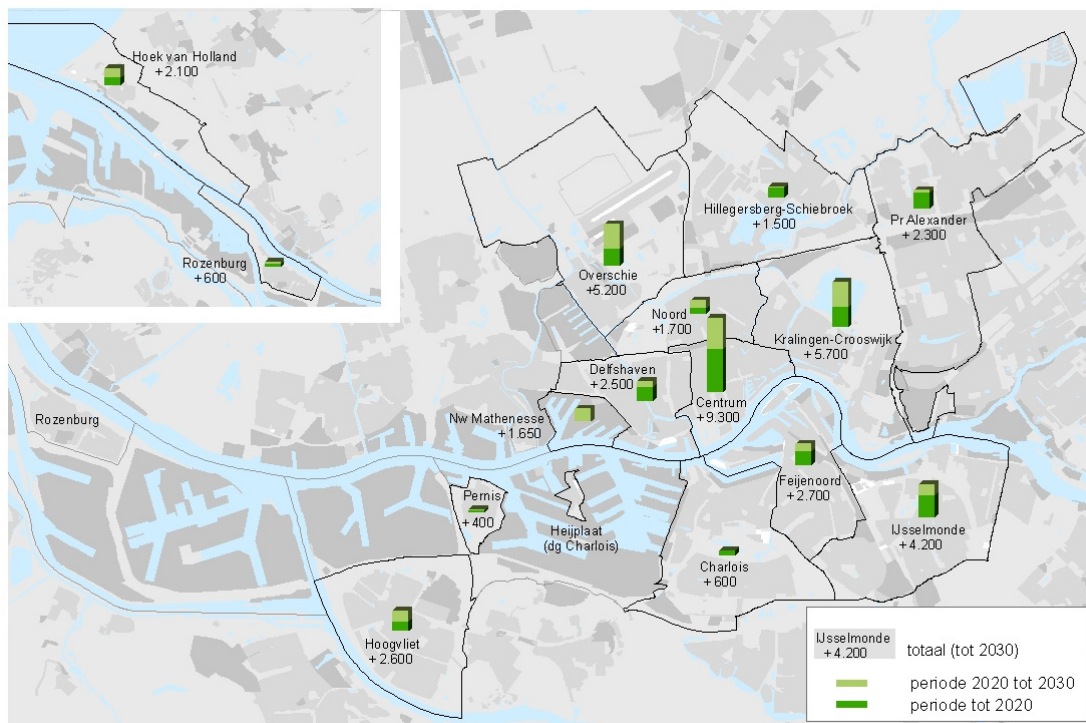
Dit hoofdstuk geeft per deelgemeente inzicht in de uitkomsten van de leerlingenprognose. Gedetailleerde uitkomsten zijn te vinden in bijlage 3. De gedetailleerde gegevens zijn ook digitaal beschikbaar via G4Net, het informatiesysteem van de Directie Jeugd en Onderwijs.

Zoals bij de inleiding werd vermeld, zijn voedingsgebieden en het verwachte kindertal in die gebieden van groot belang voor de leerlingenprognose van een school. De voedingsgebieden zijn afgeleid uit de leerplichtadministratie (zie bijlage 2).

De verwachte ontwikkeling van het kindertal per gebied ("basisgeneratie", zie bijlage 1) is afkomstig uit de gemeentelijke bevolkingsprognose per deelgemeente, die verder uitgewerkt is naar de afzonderlijke buurten. Op deelgemeente niveau wordt het volgende verwacht:

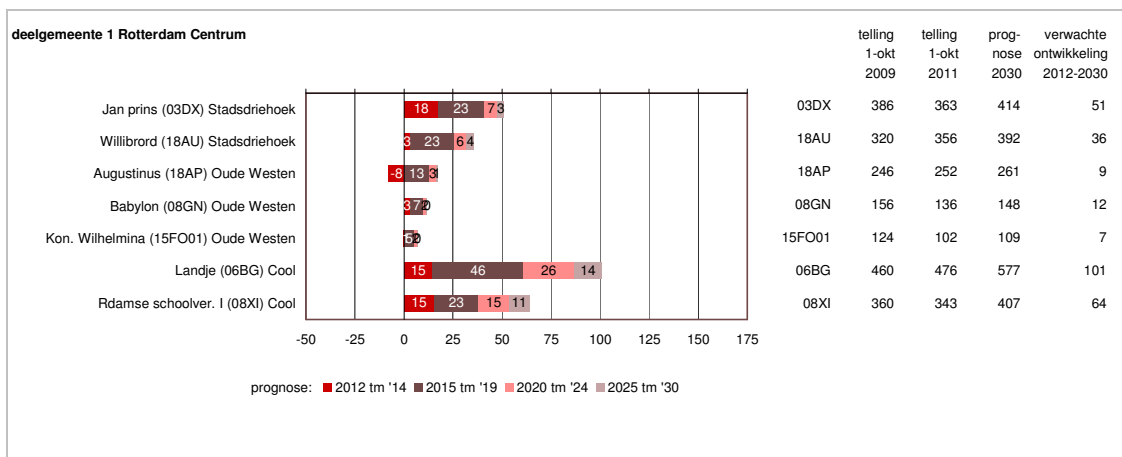
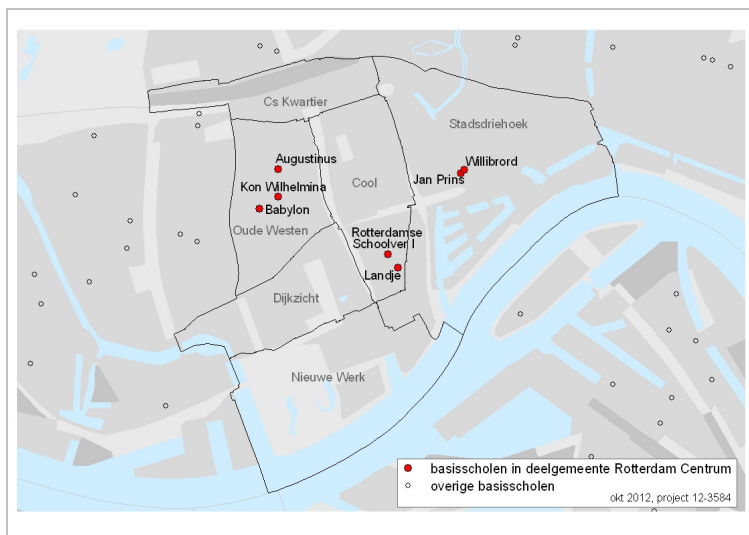
- Tot begin jaren '20 groeit de basisgeneratie basisonderwijs in Rotterdam, daarna treedt stabilisatie op. De verwachte ontwikkeling van de basisgeneratie voortgezet onderwijs hangt hiermee samen (toename vanaf begin jaren '20, stabilisatie in tweede helft jaren '20).
- De verwachte bevolkingsontwikkeling verschilt per gebied. Rotterdam Centrum wordt naar verwachting de snelst groeiende deelgemeente. Deze groei vindt vooral plaats in de leeftijdsklasse 20-64 jaar, de potentiële beroepsbevolking. Daarnaast wordt aanzienlijke groei verwacht voor Kralingen-Crooswijk, Overschie (vooral na 2020) en IJsselmonde. Er zijn geen deelgemeenten waarvoor bevolkingsdaling wordt voorzien, maar in Pernis, Rozenburg en Charlois is de verwachte bevolkingsgroei zeer beperkt. In Overschie vindt de bevolkingsgroei vooral plaats bij de potentiële beroepsbevolking en ook het aantal kinderen stijgt fors. Dit in tegenstelling tot bijvoorbeeld Prins Alexander, waar de groei volledig plaats vindt in de leeftijdsklasse 65-plus.

Figuur 1 Verwachte bevolkingsontwikkeling tot 2030 per deelgemeente (bron: COS 2012)



3.1 Rotterdam Centrum

Deelgemeente Rotterdam Centrum telt zeven basisscholen, verdeeld over drie buurten. Zoals aan het begin van dit hoofdstuk vermeld, wordt voor Rotterdam Centrum bevolkingsgroei verwacht. Die is deels ook terug te vinden in de verwachtingen voor de basisgeneratie, met name in de buurt Stadsdriehoek (bijlage 1).

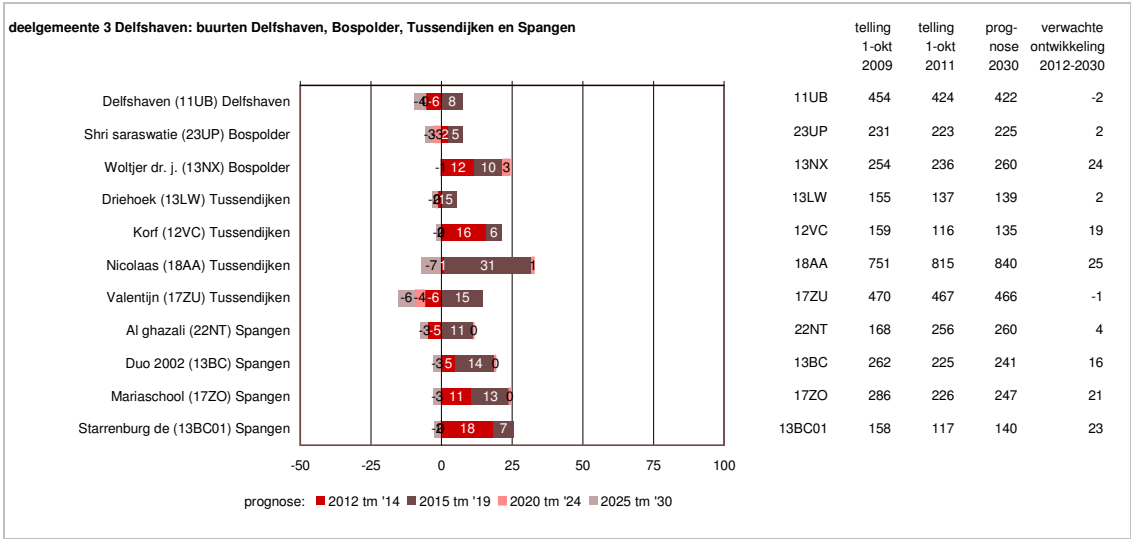
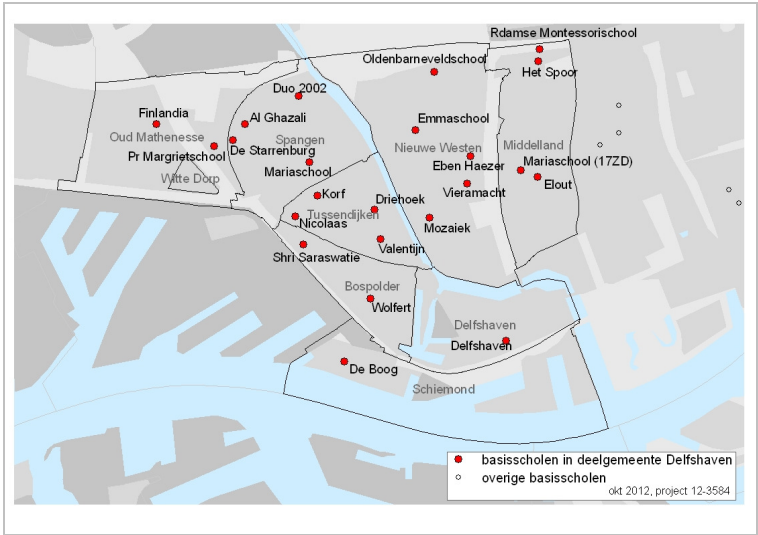


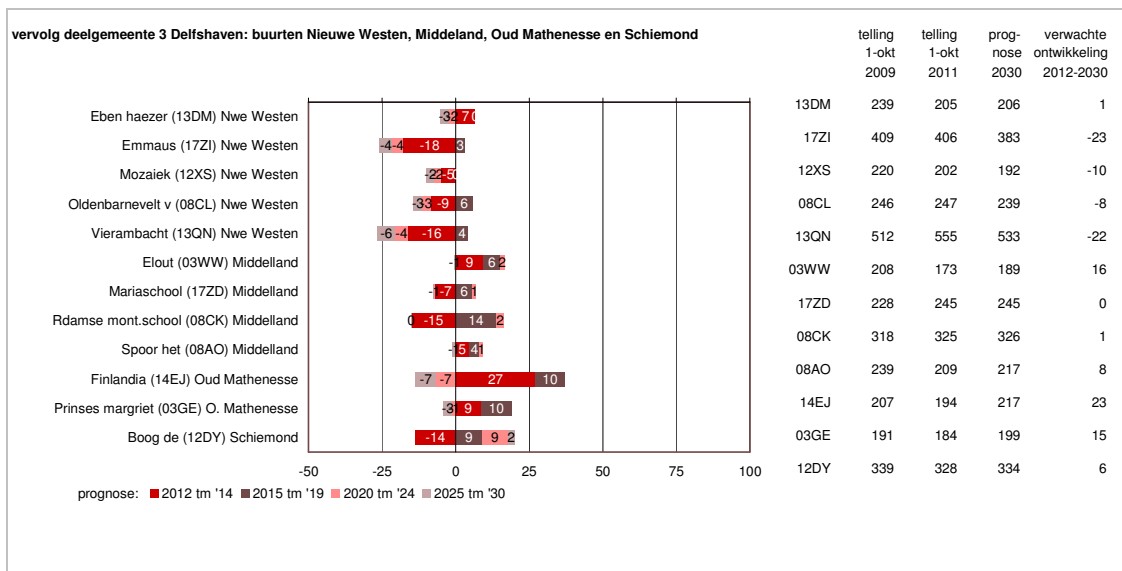
Drie van de zeven scholen bevinden zich in het Oude Westen. Ze hebben alledrie vooral leerlingen uit de “eigen” buurt (zie voedingsgebieden, bijlage 2). Omdat de omvang van de basisgeneratie in het Oude Westen naar verwachting weinig verandert (bijlage 1), blijven de toekomstige leerlingenaantallen op deze scholen redelijk stabiel. Voor de overige vier scholen wordt een toename van het aantal leerlingen verwacht. Deze scholen hebben grotere voedingsgebieden dan de drie in het Oude Westen, maar vervullen ook een belangrijke functie voor het centrum van Rotterdam. Voor Het Landje wordt de sterkste toename verwacht. Dat is in lijn met de vorige leerlingenprognose.

3.2 Delfshaven

In de deelgemeente Delfshaven staan 23 basisscholen, verspreid over de verschillende buurten. Het overzicht van de voedingsgebieden (bijlage 2) laat zien dat de scholen vooral leerlingen uit de eigen deelgemeente hebben. De Hindoeïstische basisschool Shi Saraswati vormt hierop een uitzondering.

Tussen 2010 en 2012 is omvang van de basisgeneratie enigszins afgenomen (bijlage 1). Voor de toekomst wordt verwacht dat de omvang weinig toe- of afneemt, maar er zijn uiteraard verschillen tussen de buurten.





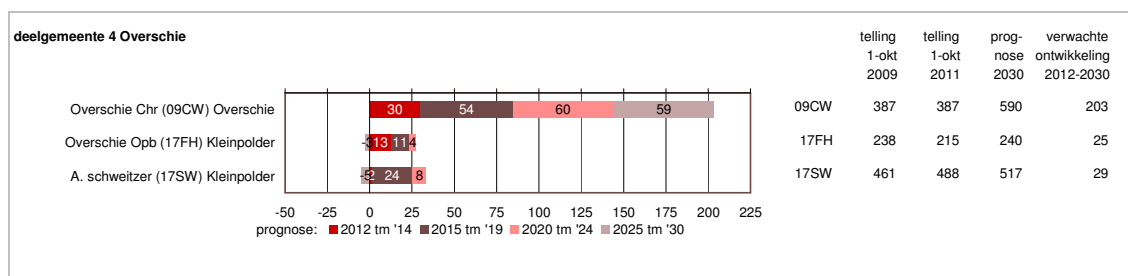
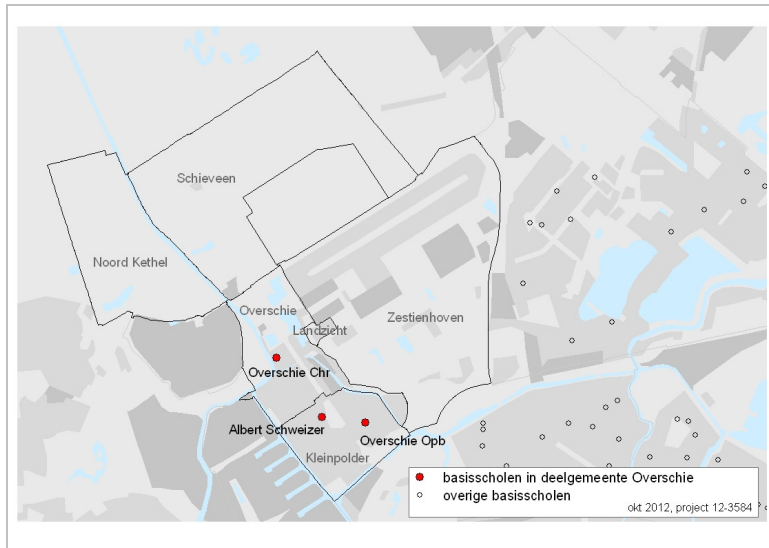
Voor de meeste scholen in deelgemeente Delfshaven zijn er geen bijzonder grote verschillen met de vorige leerlingenprognose.

Uitzondering is De Boog (12DY) waarvoor de prognose neerwaarts is bijgesteld (2025: 332 leerlingen, was 436). Reden hiervoor is, dat de basisgeneratie in de buurt Schiemon in de afgelopen jaren minder sterk is gegroeid dan verwacht en dat de geprognosticeerde groei daar ook meer beperkt blijft dan eerder werd verwacht.

Voor Al Ghazali (22NT) is het verwachte aantal voor 2025 opwaarts bijgesteld (263, was 163). Dit verschil wordt grotendeels veroorzaakt doordat de school in de afgelopen jaren sneller is gegroeid dan destijds was voorzien.

3.3 Overschie

In de deelgemeente Overschie staan momenteel drie basisscholen, waarvan één in de gelijknamige buurt en twee in de buurt Kleinpolder.



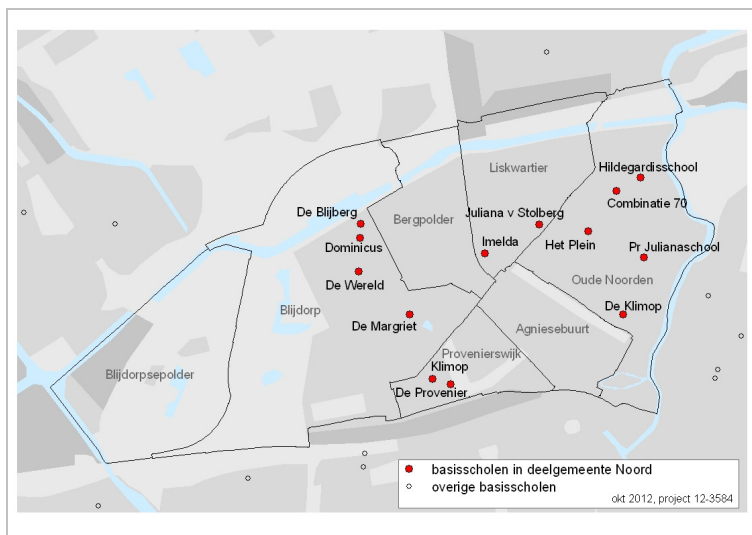
Het meest opvallend is de verwachte leerlingentoename voor de Christelijke basisschool Overschie (09CW). De toename is ook groter dan in de vorige leerlingenprognose werd verwacht (2025: 531 leerlingen, was 471). Dit heeft te maken met forse woningbouwplanning in Zestienhoven en de daarvan afgeleide groei van de basisgeneratie in dit gebied.

Op het moment van schrijven (oktober 2012) is bekend dat vermoedelijk per januari 2013 een nieuwe school in Park Zestienhoven in gebruik genomen wordt. De nieuwe school wordt een samenwerkingsverband tussen de openbare Daltonschool Overschie (17FH) en Albert Schweizer (17SW). Het betreft een zelfstandige school, met eigen BRINnummer (nog niet bekend).

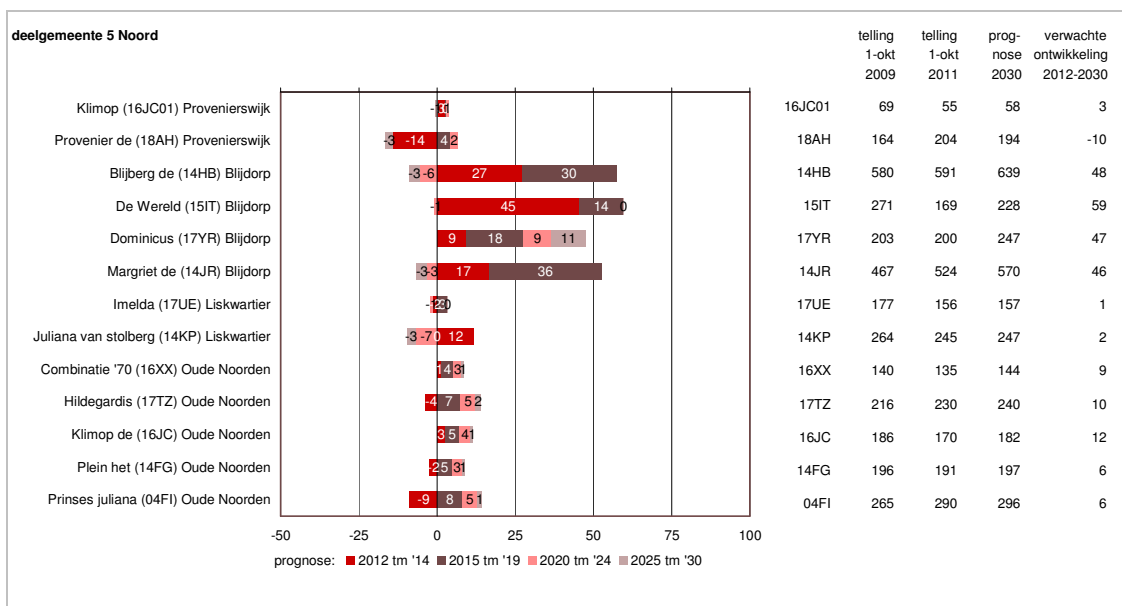
Omdat er geen herkomst- en telgegevens bestaan van het meest recente schooljaar 2010/2011, valt een toekomstverwachting voor de nieuwe school buiten het bestek van deze leerlingenprognose. In de komende tijd wordt het wel mogelijk (en wellicht noodzakelijk) om voor deze nieuwe school een nieuwe toekomstverwachting op te stellen en na te gaan wat de consequenties zijn voor de bestaande scholen die putten uit hetzelfde voedingsgebied.

3.4 Noord

Deelgemeente Noord telt 13 basisscholen, verdeeld over de buurten Blijdorp, Provenierswijk, Liskwartier en Oude Noorden. Bijlage 1 laat zien dat de basisgeneratie in deelgemeente Noord naar verwachting redelijk stabiel blijft. Tegenover een beperkte daling in de buurten Agniesebuurt, en Provenierswijk staat een verwachte toename van de basisgeneratie in Blijdorp.

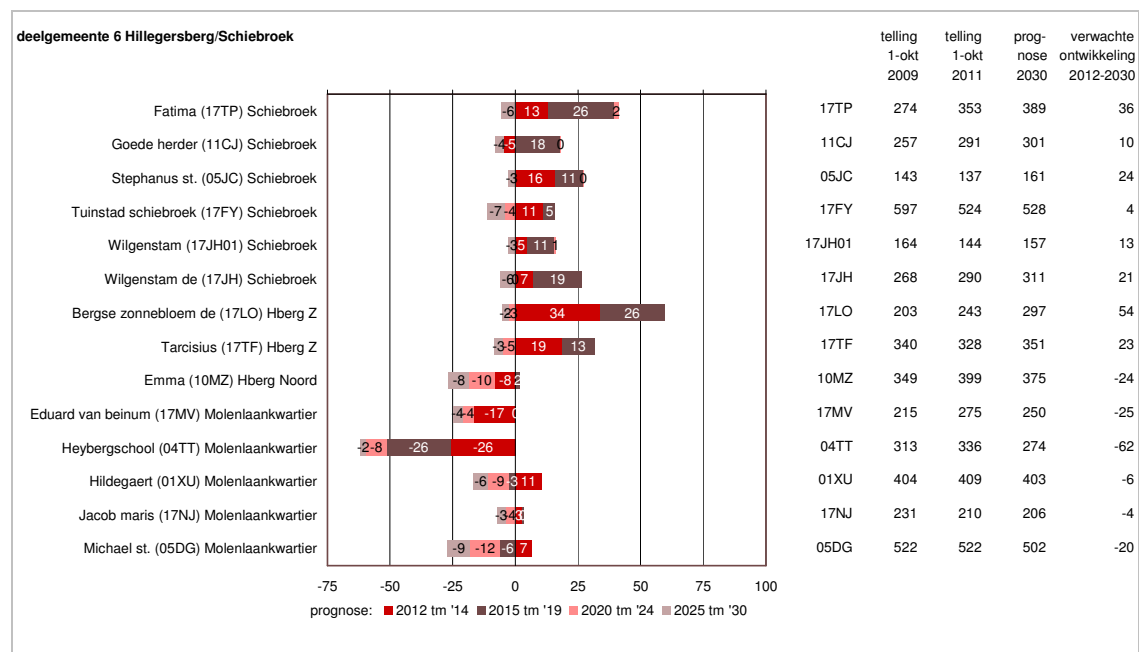
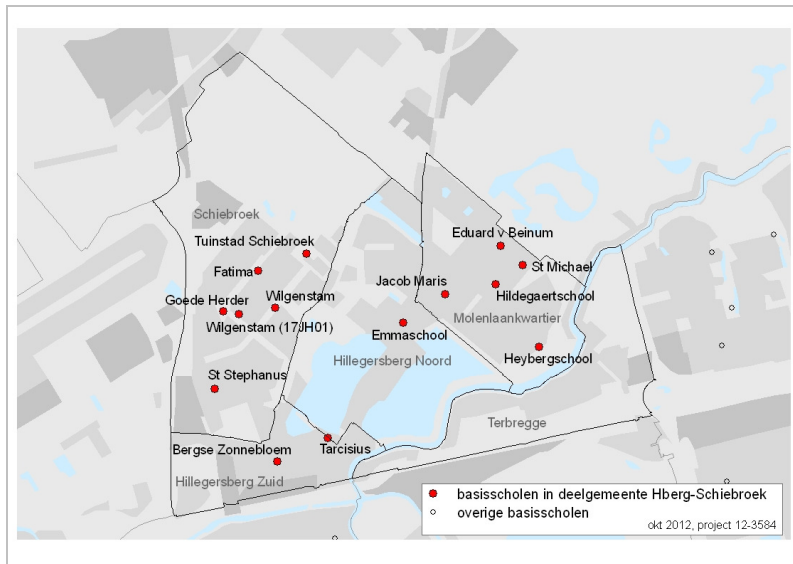


De leerlingenaantallen van deze scholen blijven naar verwachting redelijk stabiel, met uitzondering van de vier scholen in Blijdorp. De toename van de scholen in Blijdorp heeft te maken met de verwachte ontwikkeling van de basisgeneratie in deze buurt. In vergelijking met de vorige leerlingenprognose zijn vooral die voor De Blijberg (14HB) en De Margriet (14JR) opwaarts bijgesteld (14HB 2025: 643 leerlingen, was 567, 14JR 2025: 546 leerlingen, was 473). Bij De Margriet heeft dit deels te maken met het feit dat de groei in de afgelopen twee jaren ook forser is geweest dan destijds werd verwacht.



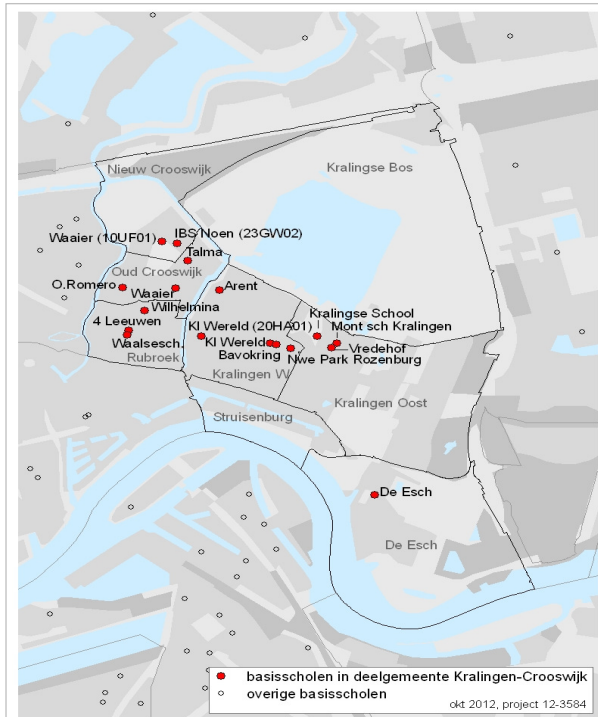
3.5 Hillegersberg – Schiebroek

In de deelgemeente Hillegersberg-Schiebroek staan 14 basisscholen. De basisgeneratie in deze deelgemeente blijft redelijk stabiel. Daarbinnen valt op dat die in Schiebroek de afgelopen twee jaren is toegenomen (2010: 1.496, 2012: 1.614). Voor de toekomst wordt een verdere toename verwacht. Tegelijkertijd wordt voor Terbregge een daling verwacht van 512 kinderen in 2012 naar 367 in 2030.



Omdat ongeveer eenderde van de Terbregse kinderen naar de Heybergschool (04TT) gaat, is de verwacht daling van de Terbregse basisgeneratie hier duidelijk terug te vinden.

3.6 Kralingen – Crooswijk

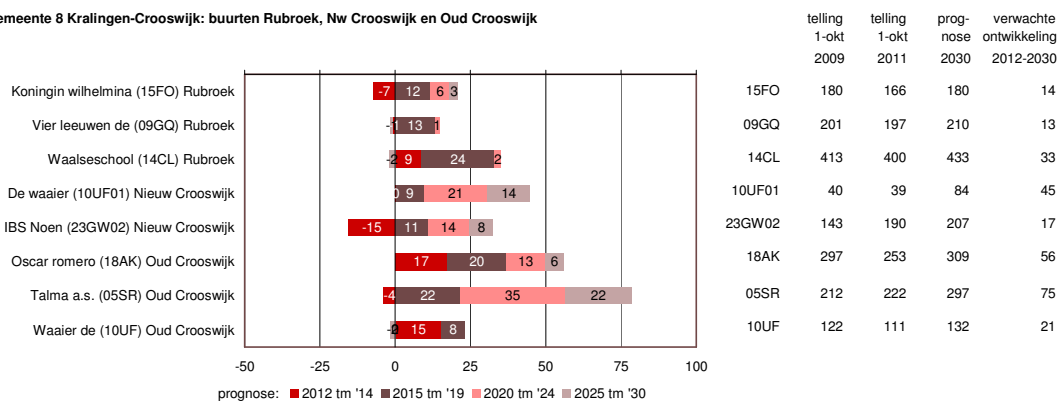


In de deelgemeente Kralingen-Crooswijk staan 17 basisscholen. Deze liggen in de buurten Nieuw Crooswijk, Oud Crooswijk, Rubroek, Kralingen West, Kralingen Oost en De Esch.

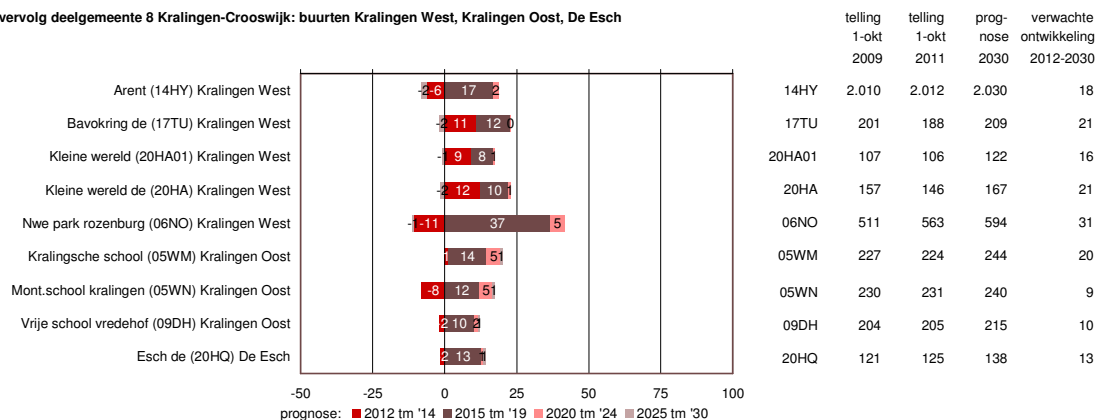
Voor deze deelgemeente wordt een zekere toename van de basisgeneratie verwacht, die verdeeld is over de buurten Oud Crooswijk, Kralingen West (met name tot 2020) en Nieuw Crooswijk (na 2020).

Bij IBS Noen (23GW02) wordt in de eerste prognosejaren een beperkte daling verwacht. Hier is het leerlingaantal tussen 2010 en 2011 gestegen met 58 en daarna weer licht gedaald. Verwacht wordt dat het leerlingtal zich in de komende jaren stabiliseert op 170 à 180 en daarna stijgt naar zo'n 210 leerlingen in 2030.

deelgemeente 8 Kralingen-Crooswijk: buurten Rubroek, Nw Crooswijk en Oud Crooswijk



vervolg deelgemeente 8 Kralingen-Crooswijk: buurten Kralingen West, Kralingen Oost, De Esch



3.7 Feijenoord



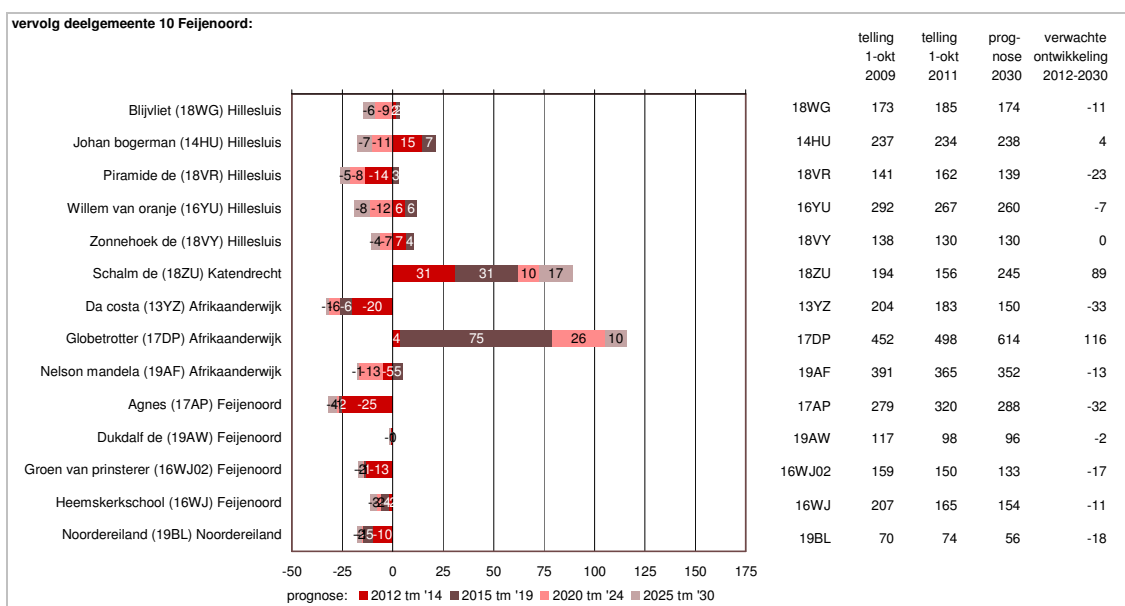
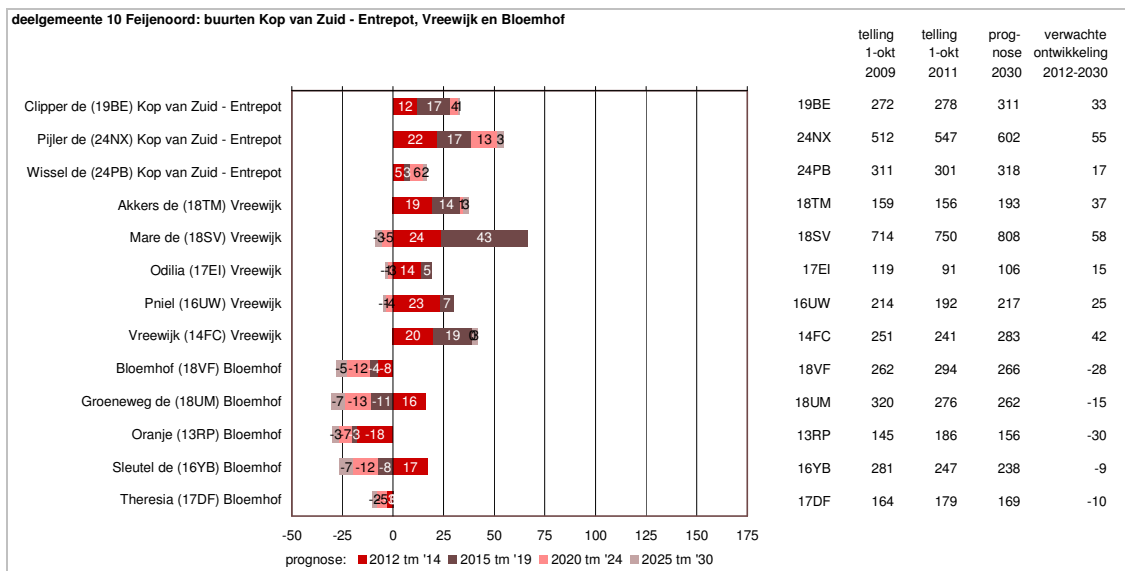
In de deelgemeente Feijenoord staan 17 scholen. Volgens de bekostigingsgegevens (DUO) staat er één school in Katendrecht, te weten De Schalm (18ZU). Daarnaast is bekend dat De Globetrotter (17DP, Afrikaanderwijk) een dislocatie in Katendrecht heeft.

Begin 2012 is er een loopbrug geopend tussen Kop van Zuid en Katendrecht. Hiermee is Katendrecht voor kinderen uit Kop van Zuid een aantrekkelijkere buurt geworden om naar school te gaan. In een eerdere analyse van het COS is verondersteld dat geleidelijk aan een derde van de kinderen van Kop van Zuid in Katendrecht naar school zal gaan⁷. Deze veronderstelling is ook gehanteerd in de onderstaande prognose.

In de deelgemeente als geheel blijft de basisgeneratie naar verwachting redelijk stabiel, maar er zijn wel verschillen tussen de buurten (zie bijlage 1). Zo wordt voor de Kop van Zuid, Kop van Zuid-Entrepot, Katendrecht en vooral Vreewijk een toename verwacht, terwijl voor Bloemhof en Feijenoord in zekere mate afname wordt verwacht.

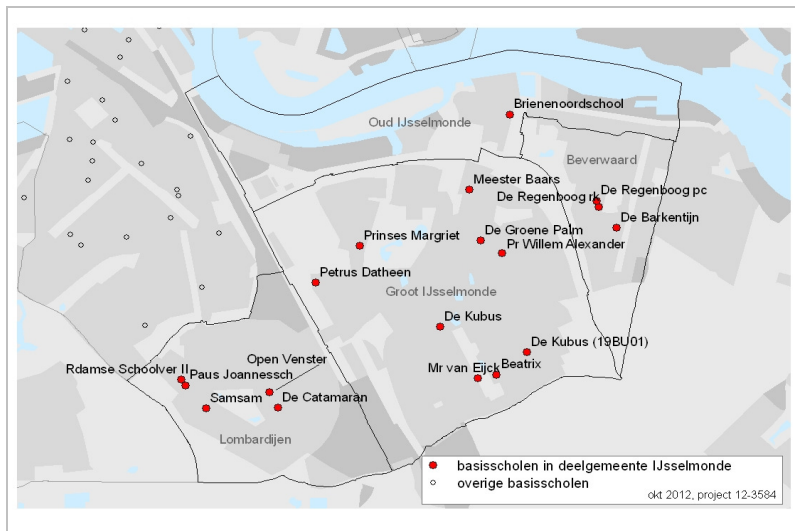
Samen met de opbouw van de voedingsgebieden (bijlage 2) leidt dit tot de leerlingenprognoses zoals gepresenteerd op de volgende pagina.

⁷ “leerlingenprognose Feijenoord” (proj.nr. 11-3517), rapportage Katendrecht en rapportage Afrikaanderwijk en Kop van Zuid – Entrepot.

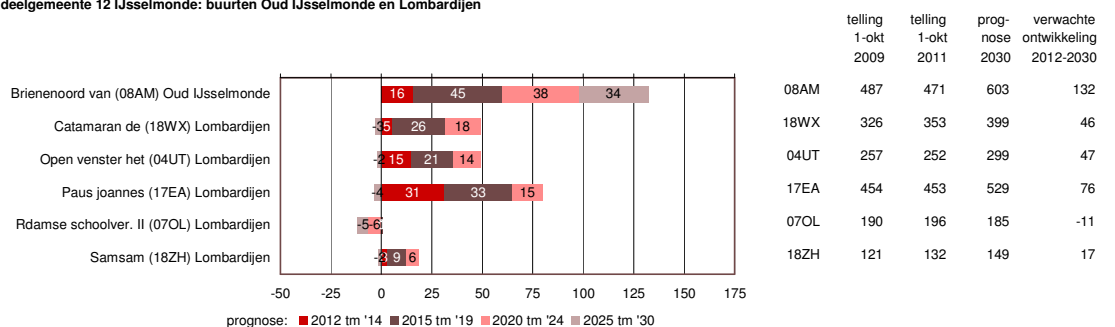


3.8 IJsselmonde

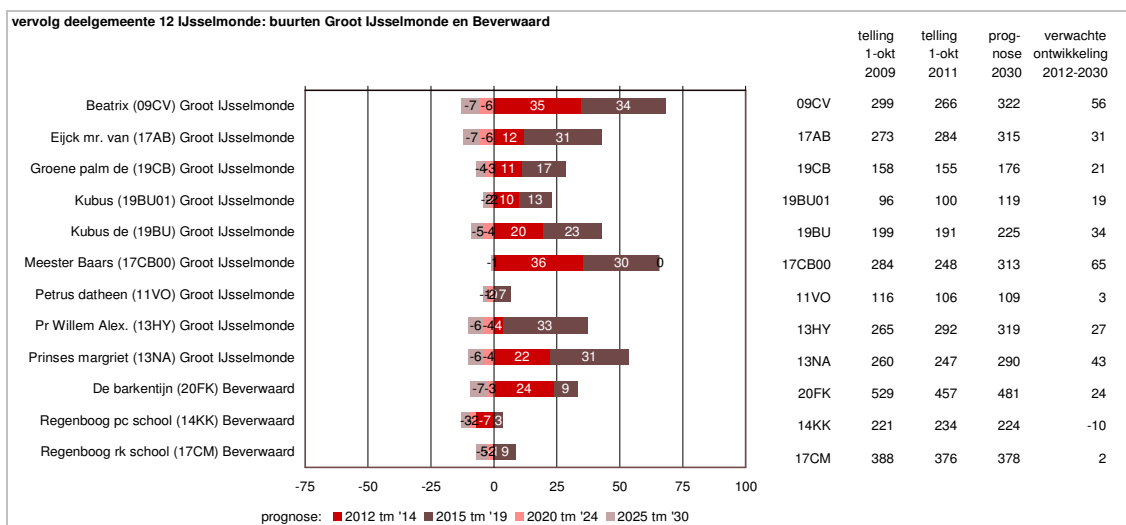
Deelgemeente IJsselmonde telt 18 basisscholen, verdeeld over de buurten Beverwaard, Groot IJsselmonde, Lombardijen en Oud IJsselmonde. Met uitzondering van Beverwaard wordt er een toename van de basisgeneratie verwacht in de IJsselmondse buurten (zie bijlage 1). Dit vertaalt zich in onderstaande verwachtingen voor de afzonderlijke scholen.



deelgemeente 12 IJsselmonde: buurten Oud IJsselmonde en Lombardijen



vervolg deelgemeente 12 IJsselmonde: buurten Groot IJsselmonde en Beverwaard

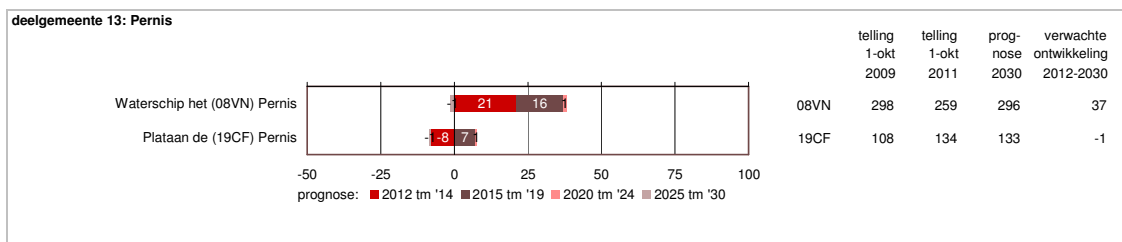


3.9 Pernis

In Pernis staan twee basisscholen: Het Waterschip (08VN) en De Plataan (19CF). De leerlingen op beide scholen zijn voornamelijk afkomstig uit Pernis.

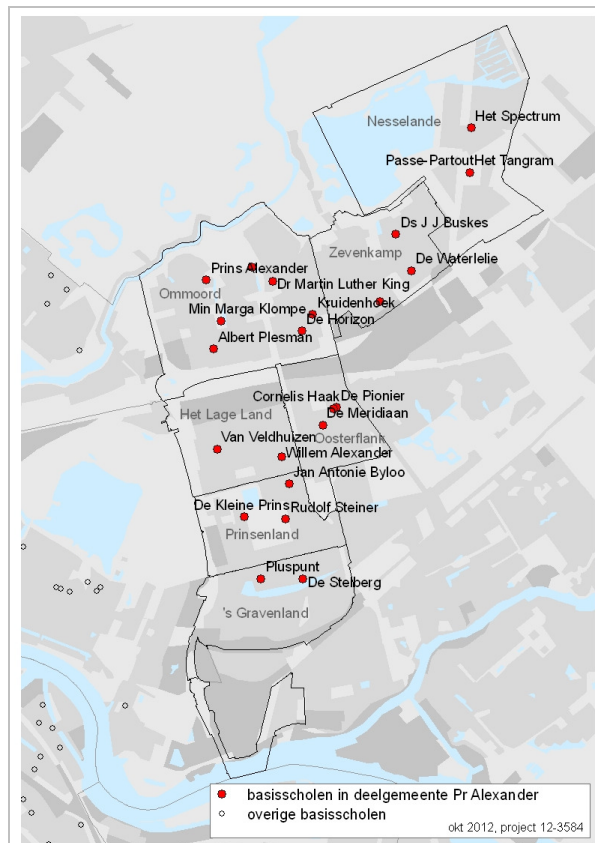


Voor Pernis wordt in de eerstkomende jaren een beperkte groei van de basisgeneratie verwacht. Na 2020 blijft het aantal kinderen vrijwel stabiel. In vergelijking met de vorige prognose is het verwachte aantal van Het Waterschip nu wat hoger. Dat wordt veroorzaakt doordat deze school in de afgelopen jaren wat sneller groeide dan destijds werd verwacht.

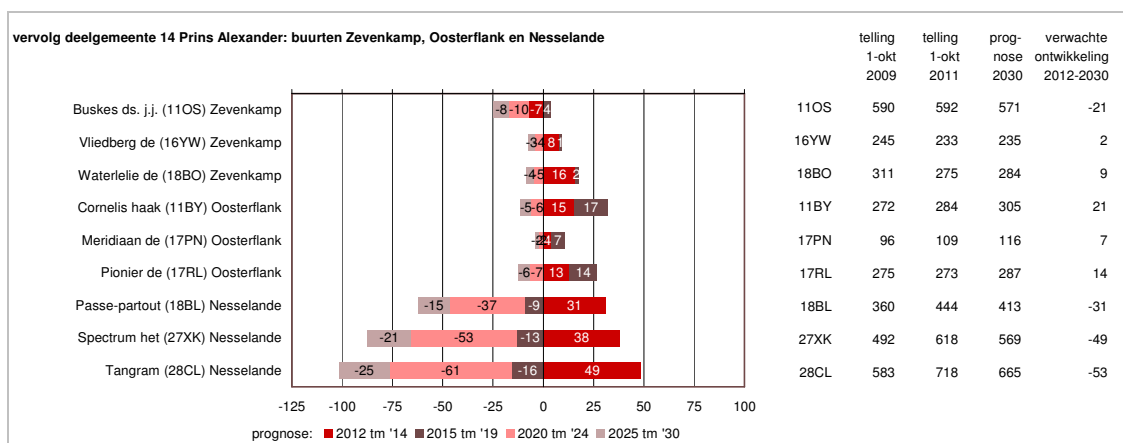
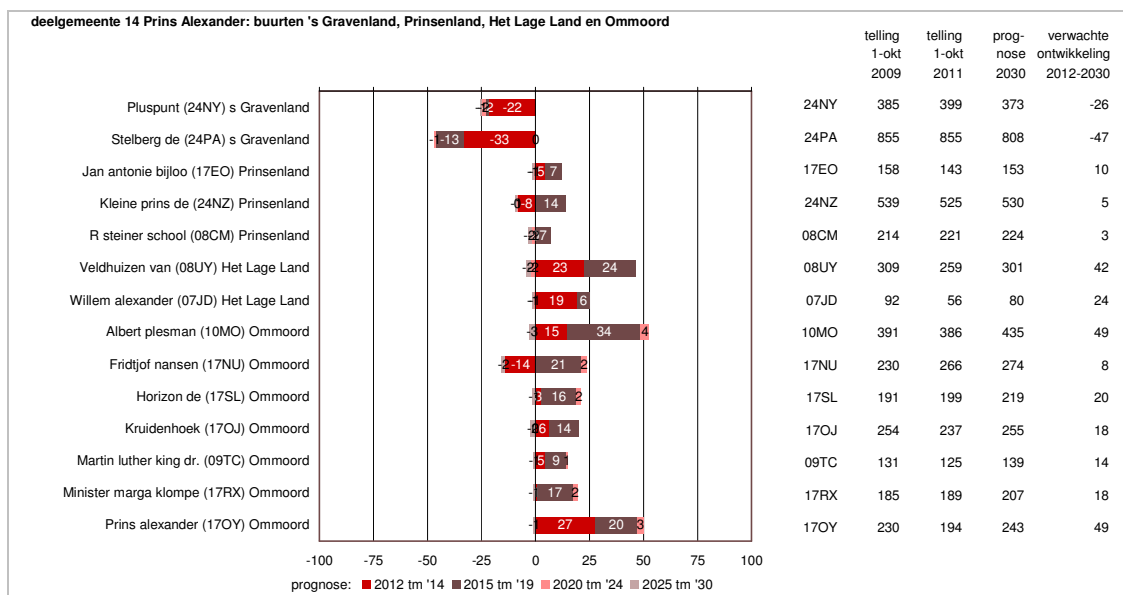


3.10 Prins Alexander

In de deelgemeente Prins Alexander staan 23 basisscholen. In de komende jaren groeit de basisgeneratie nog in alle buurten behalve s' Gravenlande, waar de daling van de afgelopen jaren zich verder voortzet. Rond de jaren '20 treedt in de meeste buurten stabilisatie op, in Nesselande gaat de basisgeneratie dan echt afnemen (zie ook bijlage 1).



Bovengenoemde ontwikkelingen zijn goed terug te vinden in de verwachtingen voor de afzonderlijke scholen: Op de volgende pagina zijn duidelijke overeenkomsten in de ontwikkeling per buurt.



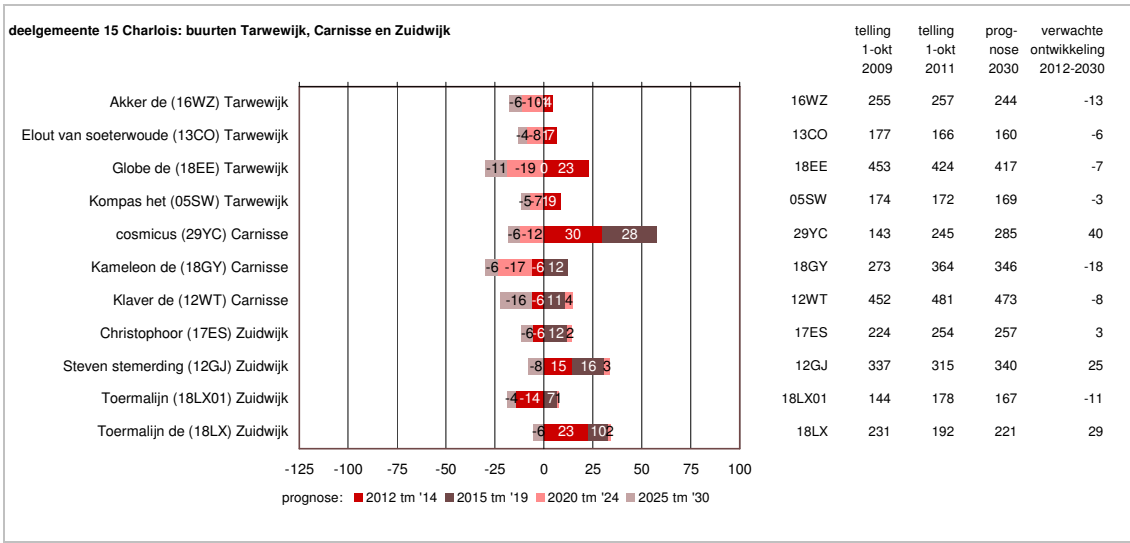
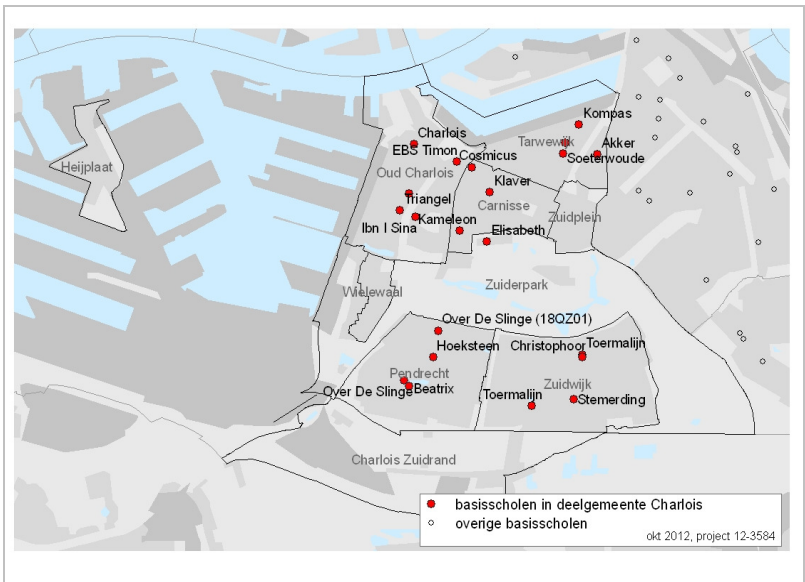
In vergelijking met de vorige leerlingenprognose zijn de verwachtingen voor de drie scholen in Nesselande opwaarts bijgesteld. Dit heeft enerzijds te maken met een wat sterkere toename in de afgelopen jaren dan destijds was verwacht. Anderzijds is (mede hierdoor) het omslagpunt naar leerlingafname wat verder naar achteren in de tijd verschoven.

Aan het begin van het schooljaar 2012/2013 is in de buurt Zevenkamp de nieuwe algemeen bijzondere basisschool De Verbinding in gebruik genomen (instellingscode 30RP). Het schoolbestuur is Stichting Consent Rotterdam.

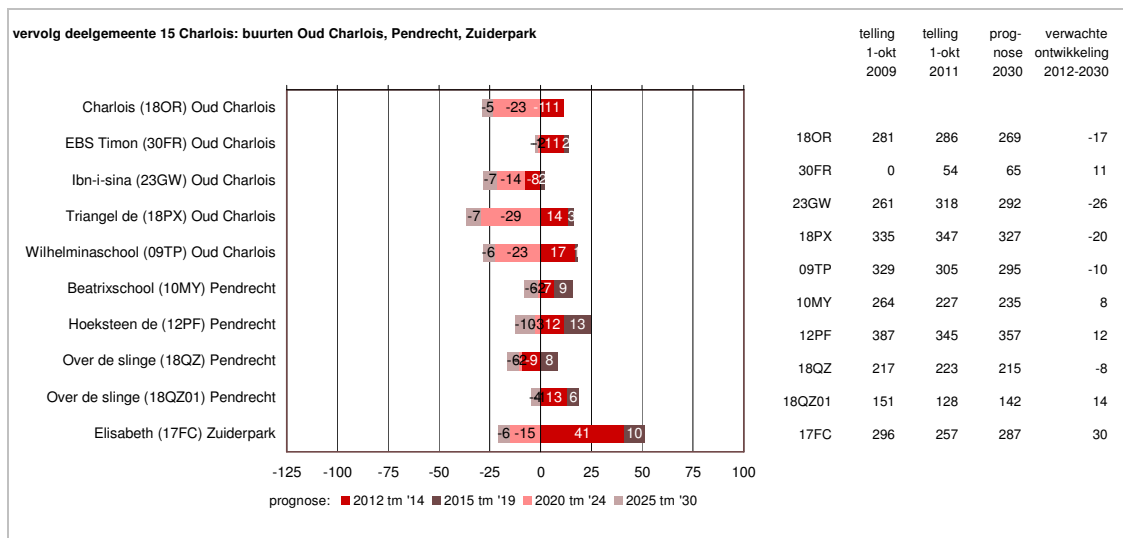
Omdat er geen herkomst- en telgegevens bestaan voor het meest recente schooljaar 2010/2011, valt een toekomstverwachting voor De Verbinding buiten het bestek van deze leerlingenprognose. In de komende tijd wordt het wel mogelijk (en wellicht noodzakelijk) om een nieuwe toekomstverwachting op te stellen en na te gaan wat de consequenties zijn voor de andere scholen die putten uit dezelfde voedingsgebieden.

3.11 Charlois

In de deelgemeente Charlois staan 21 basisscholen. Van De Klaver (12WT) in Carnisse is bekend dat zich een dislocatie op Heijplaat bevindt met 85 leerlingen op 1 oktober 2011. Volgens de bevolkingsprognose blijft de omvang van de basisgeneratie in deelgemeente Charlois redelijk stabiel, na 2020 kan zich mogelijk een lichte afname voordoen.



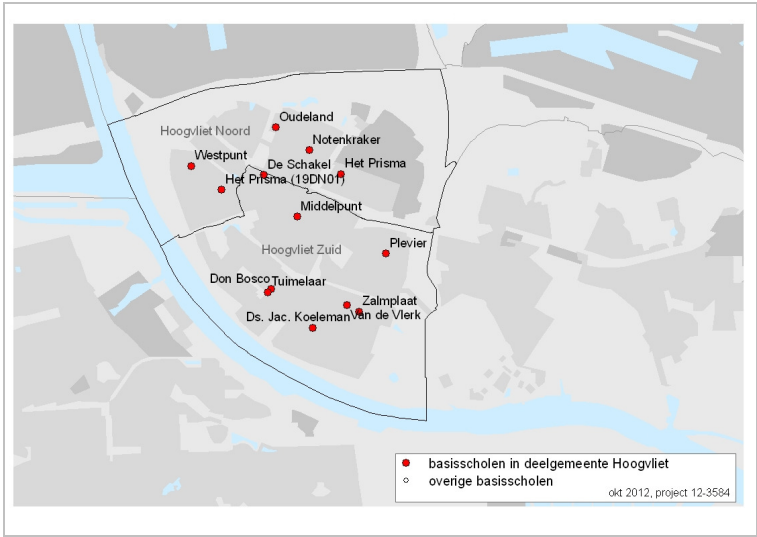
De toename van Elisabeth (17FC) in de eerstkomende jaren heeft te maken met het feit dat in 2012 het deelnamepercentage vanuit Carnisse is gedaald. Voor de toekomst is het deelnamepercentage gebaseerd op het driejaarlijks gemiddelde, hetgeen betekent dat vooralsnog wordt verwacht dat het aandeel (en aantal) leerlingen uit Carnisse binnenkort weer aantrekt.



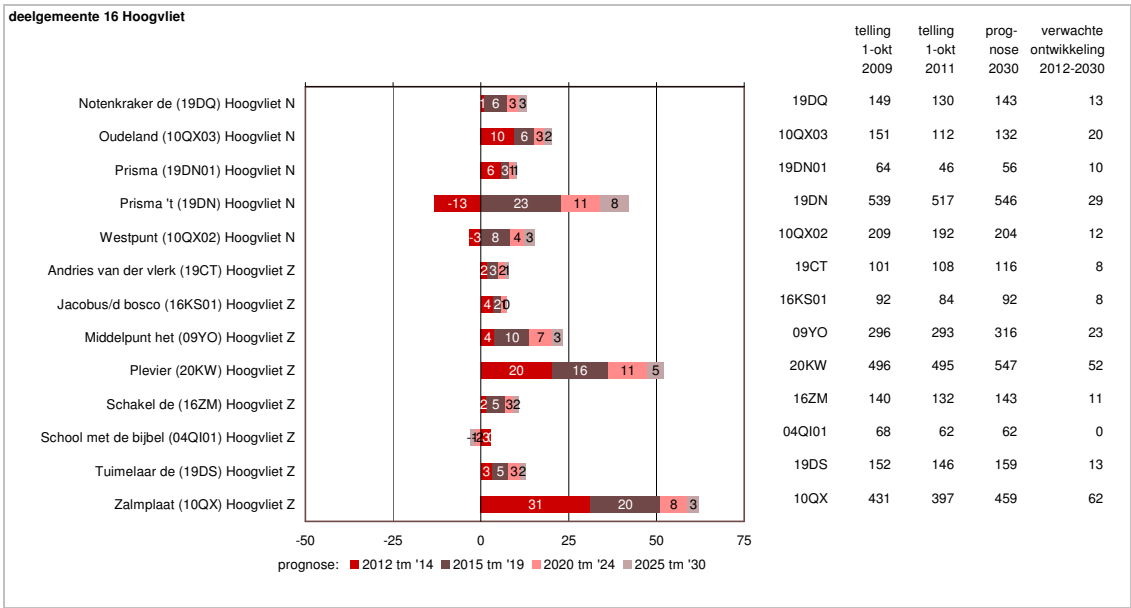
De afwijkingen die zich voordoen ten opzichte van de vorige leerlingenprognose kunnen vrijwel allemaal worden teruggevoerd op een wat sterkere toe- of afname in de afgelopen jaren dan destijds was verwacht.

3.12 Hoogvliet

Hoogvliet telt dertien basisscholen. Vijf daarvan staan in Hoogvliet Noord, acht in Hoogvliet Zuid.

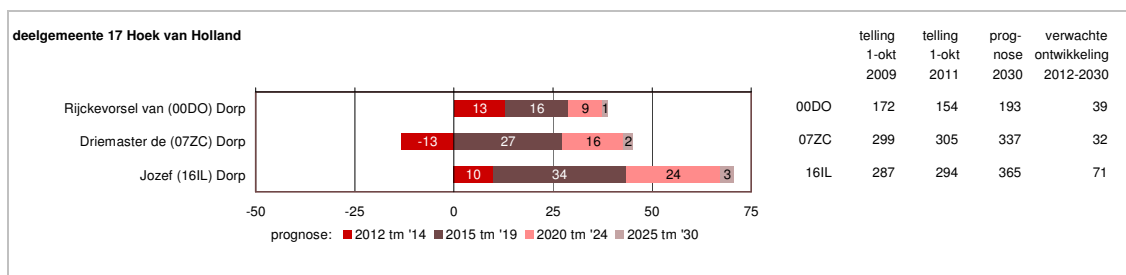
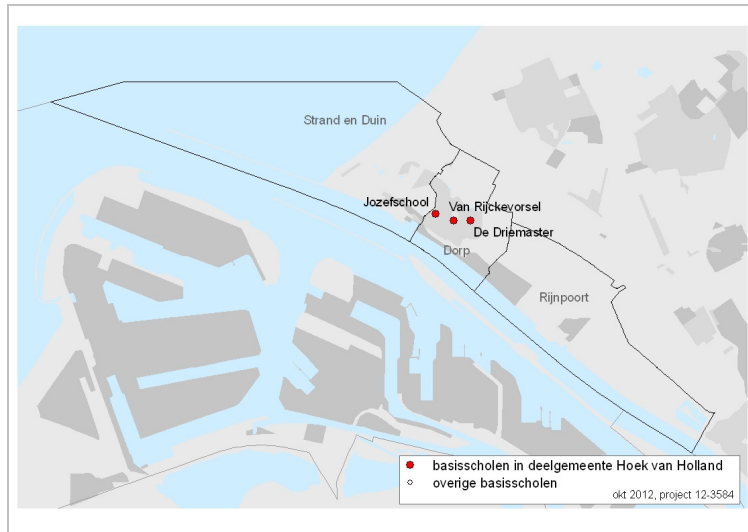


Voor geen van de scholen wordt een daling van het aantal leerlingen verwacht. De sterkste groei vindt naar verwachting plaats bij De Zalmplaat (10QX), gevolgd door De Plevier (20KW).



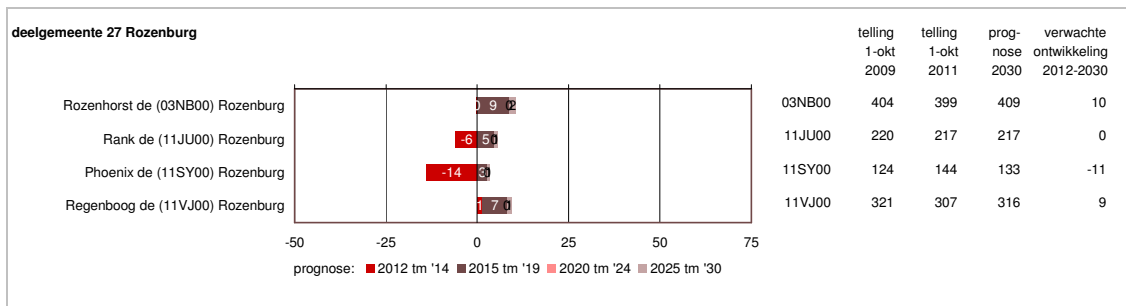
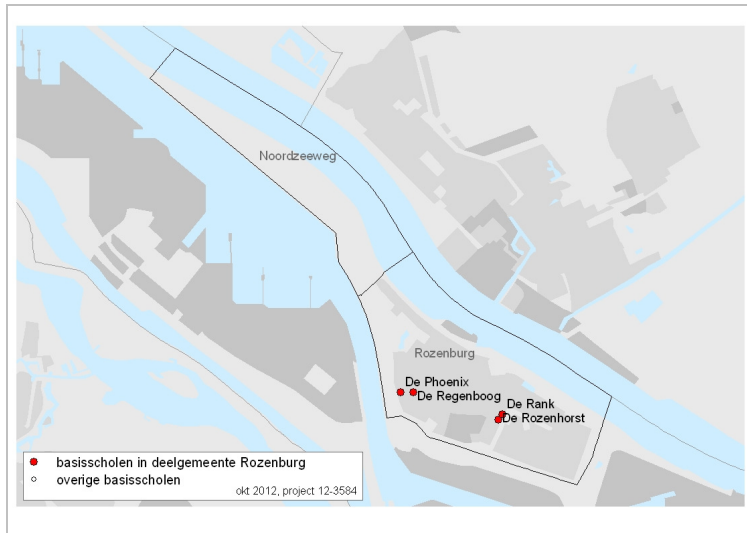
3.13 Hoek van Holland

In Hoek van Holland staan drie basisscholen. Voor alledrie de scholen wordt in de prognose een gestage groei van het aantal leerlingen verwacht.



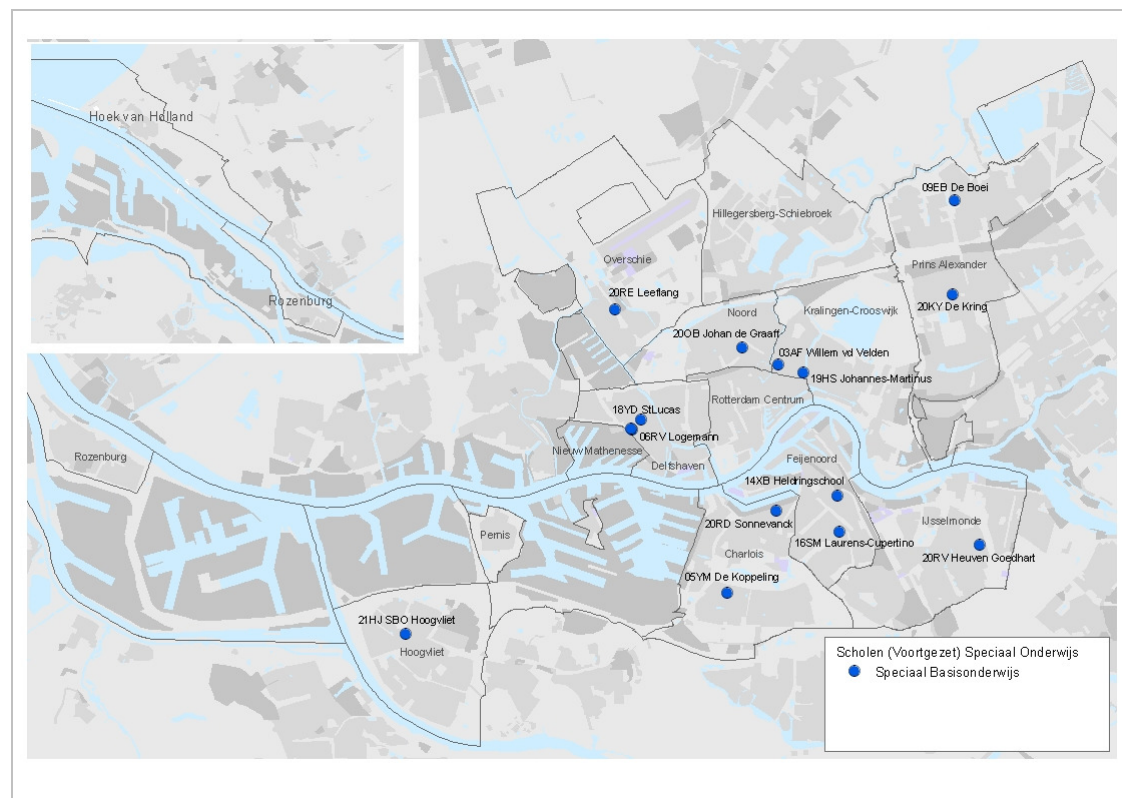
3.14 Rozenburg

In maart 2010 is de voormalige gemeente Rozenburg gefuseerd met de gemeente Rotterdam. Daarmee zijn vier scholen aan het Rotterdamse aanbod toegevoegd, te weten De Rozenhorst (Rooms Katholiek, 03NB), De Rank (Protestants Christelijk, 11JU), De Phoenix (openbaar, 11SY) en De Regenboog (Protestants Christelijk, 11VJ). De leerlingaantallen van deze scholen bedroegen op 1 oktober 2011 respectievelijk 399, 217, 144 en 307. Volgens de nieuwe leerlingenprognose blijven deze aantallen in de komende jaren redelijk stabiel.



4 Uitkomsten speciaal basisonderwijs

Rotterdam telt vijftien scholen voor Speciaal Basisonderwijs, die redelijk verspreid over de stad liggen.



Hieronder worden de prognose-uitkomsten gepresenteerd voor deze vijftien scholen.

Instnr	Naam	Denominatie	Soort	Deelgemeente	realisatie		prognose						
					2010*	2012**	2013	2014	2015	2020	2025	2030	
03AF	SSBO Willem vd Velden	Protestants-Chr	SBAO	Kralingen-Crooswijk	67	72	71	72	73	77	79	80	
05YM	SSBO De Koppeling	Protestants-Chr	SBAO	Charlois	107	107	108	109	110	114	112	110	
06RV	SSBO Dr J C Logemann	Algemeen bijz	SBAO	Delfshaven	80	83	83	83	84	87	88	88	
09EB	SSBO De Boei	Protestants-Chr	SBAO	Prins Alexander	134	130	131	132	133	135	133	132	
14XB	Heldringschool	Protestants-Chr	SBAO	Feijenoord	103	105	105	105	105	108	108	107	
16SM	SBO Laurens-Cupertino	Rooms-Katholiek	SBAO	Feijenoord	127	172	173	173	175	182	182	182	
18YD	SSBO St Lucas	Rooms-Katholiek	SBAO	Delfshaven	60	77	77	76	76	79	78	78	
19HS	SSBO Johannes-Martinus	Rooms-Katholiek	SBAO	Kralingen-Crooswijk	118	112	112	114	116	125	131	134	
20KY	SSBO De Kring	Openbaar	SBAO	Prins Alexander	53	49	49	50	50	52	51	50	
20OB	SSBO Johan de Graaff	Protestants-Chr	SBAO	Noord	65	73	73	73	74	76	76	75	
20RD	SSBO Sonnevand	Openbaar	SBAO	Charlois	94	93	94	95	95	98	97	95	
20RE	SSBO C Leeflang	Openbaar	SBAO	Overschie	79	81	82	84	85	91	96	101	
20RV	SSBO v Heuven Goedhart	Openbaar	SBAO	IJsselmonde	93	85	86	88	89	96	97	97	
20RW	SSBO Henry Dunant	Openbaar	SBAO	Delfshaven	56	57	57	57	57	59	59	59	
21HJ	SBO Hoogvliet	Openbaar	SBAO	Hoogvliet	97	126	127	128	127	131	132	132	
totaal Speciaal Basisonderwijs					1.333	1.422	1.428	1.436	1.447	1.511	1.518	1.518	

*) telgegevens 1 oktober 2009

**) telgegevens 1 oktober 2011

Bijlagen

Bijlage 1. Prognose basisgeneratie

De basisgeneratie voor het basisonderwijs bestaat uit de groep 4 t/m 11 jarigen en 30 procent van de 12 jarigen. Onderstaande tabellen laten per deelgemeente zien hoe de basisgeneratie zich volgens de gemeentelijke bevolkingsprognose zal ontwikkelen.

deelgemeente 1 Centrum: basisgeneratie BO 2010, 2012 (realisaties) en verwachting Bevolkingsprognose Rdam 2013-2030

Buurt (nr)	2010	2012	2013	2014	2015	2016	2017	2018	2019	2020	2025	2030
Stadsdriehoek (10)	310	323	324	341	386	418	432	433	436	439	464	485
Oude westen (11)	857	788	783	760	755	764	762	766	787	798	810	814
Cool (12)	161	161	161	173	180	184	186	186	187	196	209	219
CS-kwartier (13)	14	19	19	20	25	20	21	25	24	24	28	27
Nieuwe werk (18)	24	34	46	50	52	55	64	77	78	77	97	114
Dijkzigt (19)	6	6	6	8	9	9	11	36	46	43	67	88
totaal dg Centrum	1.371	1.331	1.339	1.352	1.407	1.451	1.476	1.523	1.557	1.578	1.674	1.747

deelgemeente 3 Delfshaven: basisgeneratie BO 2010, 2012 (realisaties) en verwachting Bevolkingsprognose Rdam 2013-2030

Buurt (nr)	2010	2012	2013	2014	2015	2016	2017	2018	2019	2020	2025	2030
Delfshaven (20)	467	480	468	462	462	446	458	465	470	468	463	455
Bospolder (21)	841	805	811	816	812	820	824	827	830	844	853	851
Tussendijken (22)	689	670	668	670	672	685	692	700	697	702	696	686
Spangen (23)	1.232	1.138	1.149	1.157	1.161	1.165	1.176	1.200	1.218	1.232	1.236	1.222
Nieuwe westen (24)	2.004	1.915	1.892	1.864	1.844	1.832	1.835	1.839	1.839	1.835	1.811	1.787
Middelland (25)	882	867	838	838	832	834	846	853	855	861	877	880
Oud mathenesse (27)	470	502	516	523	549	553	564	566	569	574	555	537
Witte dorp (28)	49	47	47	52	49	52	51	53	55	53	51	51
Schiemonnd (29)	480	485	470	452	451	448	436	431	445	462	480	486
totaal dg Delfshaven	7.113	6.908	6.859	6.834	6.832	6.835	6.882	6.932	6.978	7.032	7.021	6.955

deelgemeente 4 Overschie: basisgeneratie BO 2010, 2012 (realisaties) en verwachting Bevolkingsprognose Rdam 2013-2030

Buurt (nr)	2010	2012	2013	2014	2015	2016	2017	2018	2019	2020	2025	2030
Kleinpolder (51)	613	627	627	633	638	640	650	667	674	680	704	699
Noord kethel (52)	0	1	2	2	2	2	2	2	2	2	2	2
Schieveen (54)	25	28	29	30	31	32	33	33	34	33	35	39
Zestienhoven (55)	82	103	123	158	182	203	230	257	288	325	536	780
Overschie (56)	619	613	620	629	632	641	645	643	645	651	647	637
Landzicht (57)	34	24	24	20	19	20	19	18	20	22	23	22
totaal dg Overschie	1.374	1.395	1.424	1.471	1.504	1.537	1.579	1.620	1.662	1.714	1.947	2.180

deelgemeente 5 Noord: basisgeneratie BO 2010, 2012 (realisaties) en verwachting Bevolkingsprognose Rdam 2013-2030

Buurt (nr)	2010	2012	2013	2014	2015	2016	2017	2018	2019	2020	2025	2030
Agniesebuurt (15)	389	352	332	318	310	307	308	305	303	301	303	300
Provenierswijk (16)	327	321	312	299	294	292	284	285	289	291	297	291
Bergpolder (31)	347	350	348	357	353	366	371	373	382	388	394	404
Blijdorp (32)	461	476	497	507	534	557	571	584	598	608	596	587
Liskwartier (34)	619	636	642	639	661	654	659	663	668	662	641	633
Oude noorden (35)	1.639	1.556	1.528	1.539	1.559	1.551	1.566	1.575	1.589	1.606	1.642	1.655
Blijdorpsepolder (58)	5	5	4	4	4	4	4	4	4	4	4	4
totaal dg Noord	3.787	3.697	3.663	3.664	3.714	3.730	3.764	3.790	3.834	3.861	3.878	3.873

deelgemeente 6 Hberg/Schiebroek: basisgeneratie BO 2010, 2012 (realisaties) en verwachting Bevolkingsprognose Rdam 2013-2030

Buurt (nr)	2010	2012	2013	2014	2015	2016	2017	2018	2019	2020	2025	2030
Schiebroek (60)	1.496	1.614	1.633	1.665	1.701	1.725	1.766	1.797	1.810	1.827	1.834	1.801
Hillegersberg-zuid (61)	690	727	752	763	764	777	782	787	794	791	774	762
Hillegersberg-noord (62)	717	765	755	749	744	745	738	735	738	729	701	682
Terbregge (64)	520	512	497	468	462	440	422	408	395	384	367	367
Molenlaankwartier (65)	1.012	1.032	1.028	1.052	1.064	1.067	1.069	1.067	1.067	1.065	1.043	1.025
totaal dg Hberg/Schiebroek	4.436	4.649	4.664	4.696	4.735	4.754	4.777	4.795	4.804	4.796	4.718	4.637

deelgemeente 8 Kralingen-Crooswijk: basisgeneratie BO 2010, 2012 (realisaties) en verwachting Bevolkingsprognose Rdam 2013-2030

Buurt (nr)	2010	2012	2013	2014	2015	2016	2017	2018	2019	2020	2025	2030
Rubroek (14)	542	526	525	520	516	524	536	536	545	555	560	559
Nieuw crooswijk (36)	156	151	140	132	129	137	142	142	159	191	354	465
Oud crooswijk (37)	702	740	742	763	780	784	807	817	820	829	827	816
Kralingen-west (41)	1.229	1.233	1.216	1.274	1.284	1.305	1.318	1.338	1.358	1.372	1.380	1.368
Kralingen-oost (42)	667	664	663	655	659	665	680	687	693	700	717	722
Kralingse bos (43)	15	13	10	9	9	9	8	7	6	7	7	7
De esch (45)	257	253	245	247	253	248	251	265	280	281	283	286
Struisenburg (47)	89	83	79	77	89	87	84	91	91	90	86	84
totaal dg Kralingen-Crooswijk	3.655	3.662	3.620	3.678	3.720	3.759	3.826	3.883	3.952	4.025	4.214	4.308

deelgemeente 10 Feijenoord: basisgeneratie BO 2010, 2012 (realisaties) en verwachting Bevolkingsprognose Rdam 2013-2030												
Buurt (nr)	2010	2012	2013	2014	2015	2016	2017	2018	2019	2020	2025	2030
Kop van Zuid (17)	34	47	52	51	51	57	60	65	76	82	116	102
Kop v Z-entrepot (79)	784	822	829	821	826	822	820	816	825	832	875	893
Vreewijk (80)	999	1.006	1.078	1.103	1.132	1.168	1.190	1.208	1.232	1.247	1.264	1.290
Bloemhof (81)	1.427	1.408	1.410	1.392	1.388	1.386	1.380	1.376	1.353	1.336	1.277	1.246
Hillesluis (82)	1.251	1.274	1.267	1.271	1.295	1.310	1.319	1.332	1.332	1.327	1.261	1.217
Katendrecht (85)	463	501	501	518	532	543	565	580	593	615	638	694
Afrikaanderwijk (86)	1.052	984	948	929	924	927	936	939	937	931	894	894
Feijenoord (87)	954	906	869	834	817	811	804	809	810	811	804	790
Noordereiland (88)	197	214	205	194	184	183	177	172	170	169	167	161
totaal dg Feijenoord	7.161	7.161	7.158	7.112	7.147	7.207	7.252	7.297	7.330	7.350	7.294	7.288
deelgemeente 12 IJsselmonde: basisgeneratie BO 2010, 2012 (realisaties) en verwachting Bevolkingsprognose Rdam 2013-2030												
Buurt (nr)	2010	2012	2013	2014	2015	2016	2017	2018	2019	2020	2025	2030
Oud ijsselmonde (83)	511	467	473	483	478	478	476	480	517	527	597	664
Lombardijen (84)	1.163	1.252	1.256	1.279	1.299	1.323	1.339	1.352	1.361	1.402	1.480	1.470
Groot ijsselmonde (89)	2.388	2.297	2.374	2.452	2.504	2.581	2.660	2.717	2.767	2.808	2.768	2.711
Beverwaard (90)	1.468	1.438	1.431	1.428	1.432	1.426	1.437	1.445	1.452	1.458	1.450	1.430
totaal dg IJsselmonde	5.530	5.454	5.534	5.641	5.712	5.808	5.912	5.994	6.097	6.195	6.296	6.275
deelgemeente 13 Pernis: basisgeneratie BO 2010, 2012 (realisaties) en verwachting Bevolkingsprognose Rdam 2013-2030												
Buurt (nr)	2010	2012	2013	2014	2015	2016	2017	2018	2019	2020	2025	2030
Pernis (91)	437	446	453	456	455	459	468	470	474	481	483	481
deelgemeente 14 Prins Alexander: basisgeneratie BO 2010, 2012 (realisaties) en verwachting Bevolkingsprognose Rdam 2013-2030												
Buurt (nr)	2010	2012	2013	2014	2015	2016	2017	2018	2019	2020	2025	2030
s-Gravenland (44)	1.038	930	891	853	833	823	809	800	791	788	787	789
Kralingseveer (46)	164	170	168	162	161	158	160	163	163	158	158	154
Prinsensland (48)	738	698	691	685	688	675	678	695	700	701	706	708
Het lage land (49)	643	645	660	653	659	676	686	699	712	724	719	715
Ommoord (63)	1.717	1.722	1.738	1.747	1.776	1.830	1.860	1.889	1.915	1.941	1.964	1.953
Zevenkamp (66)	1.529	1.531	1.534	1.555	1.533	1.542	1.540	1.544	1.536	1.539	1.512	1.491
Oosterflank (67)	811	826	844	862	884	895	913	931	930	935	916	899
Nesselande (68)	1.633	1.958	2.045	2.097	2.140	2.148	2.153	2.135	2.121	2.093	1.915	1.843
totaal dg Prins Alexander	8.272	8.481	8.571	8.613	8.673	8.747	8.798	8.854	8.868	8.879	8.677	8.553
deelgemeente 15 Charlois: basisgeneratie BO 2010, 2012 (realisaties) en verwachting Bevolkingsprognose Rdam 2013-2030												
Buurt (nr)	2010	2012	2013	2014	2015	2016	2017	2018	2019	2020	2025	2030
Tarwewijk (71)	1.187	1.243	1.235	1.231	1.249	1.254	1.268	1.264	1.255	1.242	1.183	1.150
Carnisse (72)	793	844	857	875	911	953	971	974	970	954	904	888
Zuidwijk (73)	1.107	1.102	1.124	1.137	1.151	1.176	1.190	1.194	1.193	1.210	1.225	1.197
Oud-charlois (74)	1.200	1.222	1.259	1.281	1.292	1.315	1.322	1.320	1.310	1.287	1.185	1.162
Wielewaal (75)	50	51	58	54	55	60	60	62	64	62	54	53
Zuidplein (76)	30	20	27	35	40	47	55	69	82	91	168	165
Pendrecht (77)	1.314	1.242	1.241	1.255	1.252	1.226	1.254	1.262	1.274	1.300	1.291	1.255
Zuiderpark (78)	46	47	50	51	47	47	49	58	74	78	77	83
Heijlplaat (93)	117	108	105	90	81	72	59	54	70	79	109	99
totaal dg Charlois	5.844	5.878	5.955	6.009	6.077	6.149	6.228	6.259	6.291	6.303	6.196	6.052
deelgemeente 16 Hoogvliet: basisgeneratie BO 2010, 2012 (realisaties) en verwachting Bevolkingsprognose Rdam 2013-2030												
Buurt (nr)	2010	2012	2013	2014	2015	2016	2017	2018	2019	2020	2025	2030
Hoogvliet-noord (92)	1.320	1.237	1.220	1.191	1.172	1.180	1.185	1.202	1.224	1.232	1.262	1.285
Hoogvliet-zuid (99)	1.745	1.713	1.733	1.785	1.799	1.809	1.814	1.820	1.832	1.853	1.893	1.909
totaal dg Hoogvliet	3.065	2.950	2.953	2.976	2.970	2.989	2.999	3.022	3.056	3.085	3.155	3.194
deelgemeente 17 Hoek van Holland: basisgeneratie BO 2010, 2012 (realisaties) en verwachting Bevolkingsprognose Rdam 2013-2030												
Buurt (nr)	2.010	2.012	2.013	2.014	2.015	2.016	2.017	2.018	2.019	2.020	2.025	2.030
Strand en duin (1)	115	195	213	230	239	246	254	263	274	285	334	341
Dorp (2)	706	640	618	612	606	604	621	633	638	650	661	663
Rijnpoort (3)	8	8	6	7	7	7	7	6	6	6	5	5
totaal dg Hoek van Holland	829	843	837	849	852	857	881	902	918	941	1.000	1.010
deelgemeente 19 Nieuw Mathenesse: basisgeneratie BO 2010, 2012 (realisaties) en verwachting Bevolkingsprognose Rdam 2013-2030												
Buurt (nr)	2010	2012	2013	2014	2015	2016	2017	2018	2019	2020	2025	2030
Nieuw Mathenesse (26)	1	1	1	1	1	1	1	1	1	1	35	82
deelgemeente 27 Rozenburg: basisgeneratie BO 2010, 2012 (realisaties) en verwachting Bevolkingsprognose Rdam 2013-2030												
Buurt (nr)	2010	2012	2013	2014	2015	2016	2017	2018	2019	2020	2025	2030
Rozenburg (4)	1.164	1.148	1.125	1.137	1.154	1.151	1.151	1.163	1.167	1.179	1.179	1.184

17ZD	17ZI	17ZO	17ZU	18AA	22NT	23UP
Mariaschool	Emmaus	Mariaschool	Valentijn	Nicolaas	Al Ghazali	Shri Saraswatie
Middelland (25)	Nieuwe westen (24)	Spangen (23)	Tussendijken (22)	Tussendijken (22)	Spangen (23)	Bospolder (21)
- Oude Westen (11)	- Nieuwe westen (24)	- Tussendijken (22)	- Delfshaven (20)	- Delfshaven (20)	- Oude Westen (11)	- Oude Westen (11)
- Nieuwe Westen (24) - Middelland (25)		- Spangen (23)	- Bospolder (21)	- Bospolder (21)	- Bospolder (21)	- Delfshaven (20)
- Middelland (25)			- Tussendijken (22)	- Tussendijken (22)	- Tussendijken (22)	- Bospolder (21)
			- Nieuwe Westen (24)	- Spangen (23)	- Spangen (23)	- Tussendijken (22)
			- Nieuwe Westen (24)	- Nieuwe Westen (24)	- Nieuwe Westen (24)	- Spangen (23)
			- Schiedmond (29)			- Nieuwe Westen (24)
						- Middelland (25)
						- Oud - Mathenesse (27)
						- Schiedmond (29)
						- Oude Noorden (35)
						- Oud Crooswijk (37)
						- Schiebroek (60)
						- Tarnewijk (71)
						- Carnisse (72)
						- Oud - Charlois (74)
						- Pendrecht (77)
						- Kop v Z-Entrepot (79)
						- Bloemhof (81)
						- Capelle aan den (502)

deelgemeente 4: Overschie		
09CW	17FH	17SW
Overschie	Zonnekorf de	Albert Schweitzer
Overschie (56)	Kleinpolder (51)	Kleinpolder (51)
- Kleinpolder (51)	- Kleinpolder (51)	- Kleinpolder (51)
- Zestienhoven (55)	- Overschie (56)	- Overschie (56)
- Overschie (56)		

deelgemeente 5: Noord						
04FI	14FG	14HB	14JR	14KP	15IT	16JC
prinses juliana	plein het	blijberg de	margriet de	juliana van stolberg	pierson dr. h.	klomp de
Oude noorden (35)	Oude noorden (35)	Blijdorp (32)	Blijdorp (32)	Liskwartier (34)	Blijdorp (32)	Oude noorden (35)
- Oude noorden (35)	- Agniesebuurt (15)	- Stadsdriehoek (10)	- Agniesebuurt (15)	- Liskwartier (34)	- Agniesebuurt (15)	- Agniesebuurt (15)
	- Provenierswijk (16)	- Agniesebuurt (15)	- Provenierswijk (16)	- Oude noorden (35)	- Provenierswijk (16)	- Oude noorden (35)
	- Bergpolder (31)	- Provenierswijk (16)	- Bergpolder (31)		- Bergpolder (31)	
	- Blijdorp (32)	- Delfshaven (20)	- Blijdorp (32)		- Blijdorp (32)	
	- Liskwartier (34)	- Nieuwe Westen (24)	- Liskwartier (34)		- Liskwartier (34)	
	- Oude Noorden (35)	- Middelland (25)	- Oude noorden (35)		- Oude Noorden (35)	
		- Bergpolder (31)			- Kleinpolder (51)	
		- Blijdorp (32)				
		- Liskwartier (34)				
		- Oude Noorden (35)				
		- Overschie (56)				
		- Schiebroek (60)				
		- Hillegersberg - Zuid (61)				
		- Ommoord (63)				

vervolg deelgemeente 5: Noord					
16JC01	16XX	17TZ	17UE	17YR	18AH
klomp (was 11ik)	combinatie '70	hildegardis	imelda	dominicus	provenier de
Provenierswijk (16)	Oude noorden (35)	Oude noorden (35)	Liskwartier (34)	Blijdorp (32)	Provenierswijk (16)
- Oude Westen (11)	- Liskwartier (34)	- Oude noorden (35)	- Agniesebuurt (15)	- Agniesebuurt (15)	- Agniesebuurt (15)
- Provenierswijk (16)	- Oude noorden (35)		- Bergpolder (31)	- Provenierswijk (16)	- Provenierswijk (16)
- Bergpolder (31)			- Liskwartier (34)	- Nieuwe Westen (24)	- Blijdorp (32)
- Liskwartier (34)				- Bergpolder (31)	
				- Blijdorp (32)	
				- Liskwartier (34)	
				- Oude Noorden (35)	
				- Zestienhoven (55)	

deelgemeente 6: Hberg/Schiebroek						
01XU	04TT	05DG	05JC	10MZ	11CJ	17FY
hildegardis	heybergschool	michael st.	stephanus st.	emma	goede herder	tuinstad schiebroek
Molenaankwartier (65)	Molenaankwartier (65)	Molenaankwartier (65)	Schiebroek (60)	Hillegersberg-noord (62)	Schiebroek (60)	Schiebroek (60)
- Hillegersberg-noord (62)	- Terbregge (64)	- Schiebroek (60)	- Schiebroek (60)	- Schiebroek (60)	- Schiebroek (60)	- Schiebroek (60)
- Terbregge (64)	- Molenaankwartier (65)	- Hillegersberg-noord (62)		- Hillegersberg-zuid (61)	- Hillegersberg-zuid (61)	- Hillegersberg-noord (62)
- Molenaankwartier (65)		- Terbregge (64)		- Hillegersberg-noord (62)		- Terbregge (64)
		- Molenaankwartier (65)		- Molenaankwartier (65)		

vervolg deelgemeente 6: Hberg/Schiebroek						
17JH	17JH01	17LO	17MV	17NJ	17TF	17TP
wilgenstam de	wilgenstam (was 17kq)	bergse zonnebloem de	eduard van beinum	jacob maris	tarcisius	fatima
Schiebroek (60)	Schiebroek (60)	Hillegersberg-zuid (61)	Molenaankwartier (65)	Molenaankwartier (65)	Hillegersberg-zuid (61)	Schiebroek (60)
- Schiebroek (60)	- Schiebroek (60)	- Liskwartier (34)	- Schiebroek (60)	- Hillegersberg-noord (62)	- Liskwartier (34)	- Schiebroek (60)
- Hillegersberg-zuid (61)		- Oude noorden (35)	- Hillegersberg-zuid (61)	- Molenaankwartier (65)	- Hillegersberg-zuid (61)	- Hillegersberg-noord (62)
- Hillegersberg-noord (62)		- Hillegersberg-zuid (61)	- Hillegersberg-noord (62)			
			- Terbregge (64)			
			- Molenaankwartier (65)			

deelgemeente 8: Kralingen-Crooswijk

05SR talma a.s. Oud crooswijk (37)	05WM kralingsche school Kralingen-oost (42)	05WN montessorischool Kralingen Kralingen-oost (42)	06NO nieuwe park rozenburg school Kralingen-west (41)	09DH vrije school vredehof Kralingen-oost (42)	09GQ vier leeuwen de Rubroek (14)	10UF waaier de Oud crooswijk (37)	10UF01 de waaier (was 10ck) Nieuw crooswijk (36)
- Oude noorden (35)	- Kralingen-west (41)	- Kralingen-west (41)	- Kralingen-west (41)	- Stadsdriehoek (10)	- Rubroek (14)	- Oud crooswijk (37)	- Oude noorden (35)
- Nieuw crooswijk (36)	- Kralingen-oost (42)	- Kralingen-oost (42)	- Kralingen-oost (42)	- Rubroek (14)	- Oud crooswijk (37)	- Kralingen-west (41)	- Nieuw crooswijk (36)
- Oud crooswijk (37)		- s-Gravenland (44)	- De esch (45)	- Nieuwe Westen (24)	- Kralingen-west (41)		- Oud crooswijk (37)
- Kralingen-west (41)			- Struisenburg (47)	- Liskwartier (34)			
				- Oude Noorden (35)			
				- Oud Crooswijk (37)			
				- Kralingen - West (41)			
				- Kralingen - Oost (42)			
				- De Esch (45)			
				- Struisenburg (47)			
				- Hillegersberg - Zuid (61)			
				- Molenlaankwartier (65)			
				- Katendrecht (85)			
				- Noorderreiland (88)			

vervolg deelgemeente 8: Kralingen-Crooswijk

14CL waalseschool Rubroek (14)	14HY arent Kralingen-west (41)	15FO koningin wilhelmina Rubroek (14)	17TU bavokring de Kralingen-west (41)	18AK oscar romero Oud crooswijk (37)	20HA kleine wereld de Kralingen-west (41)	20HA01 kleine wereld de Kralingen-west (41)	20HQ esch de De esch (45)	23GW02 ibs noen Nw crooswijk (36)
- Rubroek (14)	- Kralingen-west (41)	- Oude Westen (11)	- Kralingen - West (41)	- Rubroek (14)	- Kralingen-west (41)	- Kralingen-west (41)	- De esch (45)	- Rubroek (14)
- Oude noorden (35)		- Rubroek (14)	- De Esch (45)	- Oude noorden (35)				- Agniesebeurt (15)
- Oud crooswijk (37)		- Nw Crooswijk (36)		- Nw Crooswijk (36)				- Liskwartier (34)
- Kralingen-west (41)		- Oud Crooswijk (37)		- Oud crooswijk (37)				- Oude noorden (35)
								- Nw crooswijk (36)
								- Oud crooswijk (37)
								- Kralingen-west (41)

deelgemeente 10: Feijenoord

13RP oranje Bloemhof (81)	13YZ da costa Afrikaanderwijk (86)	14FC vreewijk Vreewijk (80)	14HU johan bogerman Hillesluis (82)	16UW priel Vreewijk (80)	16WJ heemskerkschool Feijenoord (87)	16YB sleutel de Bloemhof (81)	16YU willem van oranje agnes Hillesluis (82)	17AP Feijenoord (87)
- Tarwewijk (71)	- Hillesluis (82)	- Vreewijk (80)	- Vreewijk (80)	- Tarwewijk (71)	- Feijenoord (87)	- Tarwewijk (71)	- Bloemhof (81)	- Kop v Z-entrepot (79)
- Bloemhof (81)	- Afrikaanderwijk (86)	- Bloemhof (81)	- Bloemhof (81)	- Vreewijk (80)	- Noorderreiland (88)	- Bloemhof (81)	- Hillesluis (82)	- Feijenoord (87)
- Hillesluis (82)		- Hillesluis (82)	- Hillesluis (82)	- Bloemhof (81)		- Hillesluis (82)		
- Afrikaanderwijk (86)				- Hillesluis (82)				

vervolg deelgemeente 10: Feijenoord

17DF theresia Bloemhof (81)	17DP globetrotter Afrikaanderwijk (86)	17EI odilia Vreewijk (80)	18SV mare de Vreewijk (80)	18TM akkers de Vreewijk (80)	18UM groeneweg de Bloemhof (81)	18VF bloemhof Bloemhof (81)	18VR piramide de Hillesluis (82)	18VY zonnehoek de Hillesluis (82)
- Tarwewijk (71)	- Katendrecht (85)	- Vreewijk (80)	- Zuidwijk (73)	- Vreewijk (80)	- Bloemhof (81)	- Tarwewijk (71)	- Hillesluis (82)	- Hillesluis (82)
- Vreewijk (80)	- Afrikaanderwijk (86)	- Hillesluis (82)	- Oud - Charlois (74)	- Bloemhof (81)		- Bloemhof (81)	- Afrikaanderwijk (86)	
- Bloemhof (81)			- Pendrecht (77)			- Hillesluis (82)		
			- Vreewijk (80)			- Afrikaanderwijk (86)		
			- Bloemhof (81)					
			- Hillesluis (82)					
			- Lombardijen (84)					
			- Groot IJsselmonde (89)					

vervolg deelgemeente 10: Feijenoord

18WG blijvliet Hillesluis (82)	18ZU schalm de Katendrecht (85)	19AF nelson mandela Afrikaanderwijk (86)	19AW dukdaif de Feijenoord (87)	19BE clipper de Kop v Z-entrepot (79)	19BL noorderreiland Noorderreiland (88)	24NX pijler de Kop v Z-entrepot (79)	24PB wissel de Kop v Z-entrepot (79)
- Bloemhof (81)	- Katendrecht (85)	- Afrikaanderwijk (86)	- Kop v Z-entrepot (79)	- Kop v Z-entrepot (79)	- Feijenoord (87)	- Kop v Z-entrepot (79)	- Kop v Z-entrepot (79)
- Hillesluis (82)			- Feijenoord (87)	- Hillesluis (82)	- Noorderreiland (88)	- Feijenoord (87)	- Afrikaanderwijk (86)
				- Afrikaanderwijk (86)		- Noorderreiland (88)	- Feijenoord (87)
				- Feijenoord (87)			- Groot IJsselmonde (89)

deelgemeente 12: IJsselmonde

04UT	07OL	08AM	09CV	11VO	13HY	13NA	14KK
open venster het	rotterdamse	brienenoord van	beatrice	petrus datheen	prins willem alexander prinses margriet		regenboog pc school
Lombardijen (84)	schoolvereniging II Lombardijen (84)	O ijsselmonde (83)	Gr ijsselmonde (83)	Gr ijsselmonde (89)	Gr ijsselmonde (89)	Gr ijsselmonde (89)	Beverwaard (90)
- Lombardijen (84)	- Tarwewijk (71)	- O ijsselmonde (83)	- Gr ijsselmonde (89)	- Oud-charlois (74)	- Gr ijsselmonde (89)	- Gr ijsselmonde (89)	- Beverwaard (90)
	- Zuidwijk (73)	- Gr ijsselmonde (89)		- Vreewijk (80)	- Beverwaard (90)		
	- Pendrecht (77)	- Beverwaard (90)		- O ijsselmonde (83)			
	- Bloemhof (81)			- Gr ijsselmonde (89)			
	- Oud IJsselmonde (83)						
	- Lombardijen (84)						
	- Groot IJsselmonde (89)						
	- Barendrecht (489)						
	- Albrandswaard (613)						

vervolg deelgemeente 12: IJsselmonde

17AB	17CB00	17CM	17EA	18WX	18ZH	19BU	19BU01
eijck mr. van	meester baarsschool	regenboog rk school	paus joannes	catamaran de	samsam	kubus de	kubus (was 19by)
Gr ijsselmonde (89)	Gr ijsselmonde (89)	Beverwaard (90)	Lombardijen (84)	Lombardijen (84)	Lombardijen (84)	Gr ijsselmonde (89)	Gr ijsselmonde (89)
- Gr ijsselmonde (89)	- O ijsselmonde (83)	- Beverwaard (90)	- Zuidwijk (73)	- Lombardijen (84)	- Lombardijen (84)	- Gr ijsselmonde (89)	- Gr ijsselmonde (89)
	- Gr ijsselmonde (89)		- Vreewijk (80)		- Gr ijsselmonde (89)		
	- Beverwaard (90)		- Lombardijen (84)				
			- Gr ijsselmonde (89)				

vervolg deelgemeente 12: IJsselmonde

19CB	20FK
groene palm de	de barkentijn
Gr ijsselmonde (89)	Beverwaard (90)

- Gr ijsselmonde (89) - Beverwaard (90)

deelgemeente 13: Pernis

08VN	19CF
waterschip het	plataan de
Pernis (91)	Pernis (91)
- Pernis (91)	- Pernis (91)

deelgemeente 14: Pr. Alexander

07JD	08CM	08UY	09TC	10MO	11BY	11OS	16YW
willem alexander	rudolf steiner school	veldhuizen van	martin luther king dr albert plesman	cornelis haak	buskes ds. j.j.	vliedberg de	
Het lage land (49)	Prinsenland (48)	Het lage land (49)	Ommoord (63)	Ommoord (63)	Oosterflank (67)	Zevenkamp (66)	Zevenkamp (66)
- Het lage land (49)	- 's Gravenland (44)	- Prinsenland (48)	- Ommoord (63)	- Ommoord (63)	- Het lage land (49)	- Zevenkamp (66)	- Zevenkamp (66)
- Oosterflank (67)	- Prinsenland (48)	- Het lage land (49)	- Zevenkamp (66)		- Oosterflank (67)		
	- Het Lage Land (49)	- Oosterflank (67)					
	- Ommoord (63)						
	- Zevenkamp (66)						
	- Oosterflank (67)						
	- Capelle aan den (502)						

17EO	17NU	17OJ	17OY	17PN	17RL	17RX	17SL
jan antonie bijloo	fridtof nansen	kruidenhoeek	prins alexander	meridiaan de	pionier de	minister marga klompe horizon de	
Prinsenland (48)	Ommoord (63)	Ommoord (63)	Ommoord (63)	Oosterflank (67)	Oosterflank (67)	Ommoord (63)	Ommoord (63)
- Prinsenland (48)	- Ommoord (63)	- Ommoord (63)	- Ommoord (63)	- Het lage land (49)	- Oosterflank (67)	- Ommoord (63)	- Ommoord (63)
- Het lage land (49)	- Zevenkamp (66)	- Zevenkamp (66)		- Oosterflank (67)			- Zevenkamp (66)
- Ommoord (63)							
- Oosterflank (67)							

18BL	18BO	24NY	24NZ	24PA	27XK	28CL
passe-partout	waterlelie de	pluspunt	kleine prins de	stelberg de	spectrum het	tangram
Zevenkamp (66)	Zevenkamp (66)	s-Gravenland (44)	Prinsenland (48)	s-Gravenland (44)	Nesselande (68)	Nesselande (68)
- Zevenkamp (66)	- Zevenkamp (66)	- s-Gravenland (44)	- s-Gravenland (44)	- s-Gravenland (44)	- Zevenkamp (66)	- Zevenkamp (66)
- Nesselande (68)		- Prinsenland (48)	- Prinsenland (48)	- Prinsenland (48)	- Nesselande (68)	- Nesselande (68)
		- Het lage land (49)	- Het lage land (49)	- Het lage land (49)		
		- Oosterflank (67)	- Oosterflank (67)	- Capelle aan den (502)		
		- Capelle aan den (502)	- Capelle aan den (502)			

05SW	09TP	10MY	12GJ	12PF	12WT	13CO
kompas het	wilhelminaschool	beatrixschool	steven sternerding	hoeksteen de	klaver de	elout van soeterwoude
Tarwewijk (71)	Oud-charlois (74)	Pendrecht (77)	Zuidwijk (73)	Pendrecht (77)	Carnisse (72)	Tarwewijk (71)
- Kop van Zuid (17)	- Carnisse (72)	- Pendrecht (77)	- Zuidwijk (73)	- Pendrecht (77)	- Tarwewijk (71)	- Tarwewijk (71)
- Tussendijken (22)	- Oud-charlois (74)		- Pendrecht (77)		- Carnisse (72)	
- Nieuwe Westen (24)					- Oud-charlois (74)	
- Liskwartier (34)					- Heijplaat (93)	
- Overschie (56)						
- Tarwewijk (71)						
- Carnisse (72)						
- Oud - Charlois (74)						
- Bloemhof (81)						
- Oud IJsselmonde (83)						
- Groot IJsselmonde (89)						
- Barendrecht (489)						
- Albrandswaard (613)						

16WJ02	16WZ	17ES	17FC	18EE	18GY	18LX
groen van prinsterer	akker de	christophoor	elisabeth	globe de	kameleon de	toermalijn de
Zuiderpark (78)	Tarwewijk (71)	Zuidwijk (73)	Zuiderpark (78)	Tarwewijk (71)	Carnisse (72)	Zuidwijk (73)
- Feijenoord (87)	- Tarwewijk (71)	- Zuidwijk (73)	- Tarwewijk (71)	- Tarwewijk (71)	- Tarwewijk (71)	- Zuidwijk (73)
- Kop v Z-Entrepot (79)	- Bloemhof (81)	- Pendrecht (77)	- Carnisse (72)		- Carnisse (72)	- Pendrecht (77)
			- Oud-charlois (74)		- Oud-charlois (74)	
			- Pendrecht (77)			

[illegible]

deelgemeente 16: Hoogvliet

04QI01	10QX03	10QX02	09YO	10QX	16KS01	16ZM
school met de bijbel	oudeland	westpunt	middelpunt het	zalmplaat	jacobus/don bosco	schakel de
Hoogvliet-zuid (99)	Hoogvliet-noord (92)	Hoogvliet-noord (92)	Hoogvliet-zuid (99)	Hoogvliet-zuid (99)	Hoogvliet-zuid (99)	Hoogvliet-zuid (99)
- Rozenburg (4)	- Hoogvliet-zuid (99)	- Hoogvliet-zuid (99)	- Hoogvliet-zuid (99)	- Hoogvliet-zuid (99)	- Hoogvliet-zuid (99)	- Hoogvliet-zuid (99)
- Pernis (91)	- Hoogvliet-noord (92)	- Hoogvliet-noord (92)	- Hoogvliet-noord (92)			- Hoogvliet-noord (92)
- Hoogvliet - Noord (92)						
- Hoogvliet - Zuid (99)						
- Albrandswaard (613)						

vervolg deelgemeente 16: Hoogvliet

19CT	19DN	19DN01	19DQ	19DS	20KW
andries van der vlerk	prisma 't	prisma	notenkraker de	tuimelaar de	plevier
Hoogvliet-zuid (99)	Hoogvliet-noord (92)	Hoogvliet-noord (92)	Hoogvliet-noord (92)	Hoogvliet-zuid (99)	Hoogvliet-zuid (99)
- Hoogvliet-zuid (99)	- Hoogvliet-zuid (99)	- Hoogvliet-zuid (99)	- Hoogvliet-zuid (99)	- Hoogvliet-zuid (99)	- Hoogvliet-zuid (99)
	- Hoogvliet-noord (92)	- Hoogvliet-noord (92)	- Hoogvliet-noord (92)		- Hoogvliet-noord (92)

deelgemeente 17: Hoek v Holland

00DO	07ZC	16IL
rijckevorsel van	driemaster de	jozef
Dorp (2)	Dorp (2)	Dorp (2)
- Strand en duin (1)	- Strand en duin (1)	- Strand en duin (1)
- Dorp (2)	- Dorp (2)	- Dorp (2)

deelgemeente 27: Rozenburg

030NB	11JU	11SY	11VJ
De Rozenhorst	De Rank	De Phoenix	De Regenboog
Rozenburg (4)	Rozenburg (4)	Rozenburg (4)	Rozenburg (4)
- Rozenburg (4)	- Rozenburg (4)	- Rozenburg (4)	- Rozenburg (4)

voedingsgebieden per school
SBAO-scholen

<p>03AF willem van der velden sbo 1-10-2011: 72 leerlingen</p> <p>dg Kralingen-Crooswijk buurt Rubroek (nr 14) doelgroep: basisgeneratie 4-12 jr</p> <p>53% dg Kralingen-Crooswijk 24% dg Noord 7% dg Hberg-Schiebroek 6% dg Delfshaven 89% voedingsgebied totaal</p>	<p>05YM koppeling de 1-10-2011: 107 leerlingen</p> <p>dg Charlois buurt Pendrecht (nr 77) doelgroep: basisgeneratie 4-12 jr</p> <p>77% dg Charlois 10% dg IJsselmonde 87% voedingsgebied totaal</p>	<p>06RV logemann dr. j.c. 1-10-2011: 83 leerlingen</p> <p>dg Delfshaven buurt Bospolder (nr 21) doelgroep: basisgeneratie 4-12 jr</p> <p>76% dg Delfshaven 10% dg Rdam Centrum 86% voedingsgebied totaal</p>	<p>09EB boei, de 1-10-2011: 130 leerlingen</p> <p>dg Prins Alexander buurt Ommoord (nr 63) doelgroep: basisgeneratie 4-12 jr</p> <p>64% dg Prins Alexander 21% dg Hberg-Schiebroek 85% voedingsgebied totaal</p>	<p>14XB heldring ds. o.g. 1-10-2011: 105 leerlingen</p> <p>dg Feijenoord buurt Hillesluis (nr 82) doelgroep: basisgeneratie 4-12 jr</p> <p>88% dg Feijenoord 8% dg IJsselmonde 96% voedingsgebied totaal</p>	<p>16SM laurens cupertino 1-10-2011: 172 leerlingen</p> <p>dg Feijenoord buurt Hillesluis (nr 82) doelgroep: basisgeneratie 4-12 jr</p> <p>58% dg Feijenoord 30% dg IJsselmonde 7% dg Charlois 95% voedingsgebied totaal</p>
<p>18YD lucas st. 1-10-2011: 77 leerlingen</p> <p>dg Delfshaven buurt Tussendijken (nr 22) doelgroep: basisgeneratie 4-12 jr</p> <p>89% dg Delfshaven 3% dg Rdam Centrum 92% voedingsgebied totaal</p>	<p>19HS johannes-martinus 1-10-2011: 112 leerlingen</p> <p>dg Kralingen-Crooswijk buurt Rubroek (nr 14) doelgroep: basisgeneratie 4-12 jr</p> <p>57% dg Kralingen-Crooswijk 20% dg Rdam Centrum 7% dg Delfshaven 6% dg Noord 92% voedingsgebied totaal</p>	<p>20KY kring de 1-10-2011: 49 leerlingen</p> <p>dg Prins Alexander buurt Het Lage Land (nr 49) doelgroep: basisgeneratie 4-12 jr</p> <p>73% dg Prins Alexander 11% dg Noord 7% dg Hberg-Schiebroek 91% voedingsgebied totaal</p>	<p>20OB johan de graaffschool 1-10-2011: 73 leerlingen</p> <p>dg Noord buurt Agniesebuurt (nr 15) doelgroep: basisgeneratie 4-12 jr</p> <p>71% dg Noord 17% dg Hberg-Schiebroek 88% voedingsgebied totaal</p>	<p>20RD sonnevanck 1-10-2011: 93 leerlingen</p> <p>dg Charlois buurt Tarwewijk (nr 71) doelgroep: basisgeneratie 4-12 jr</p> <p>71% dg Charlois 19% dg Feijenoord 89% voedingsgebied totaal</p>	<p>20RE leeflang c. 1-10-2011: 81 leerlingen</p> <p>dg Overschie buurt Overschie (nr 56) doelgroep: basisgeneratie 4-12 jr</p> <p>44% dg Overschie 44% dg Prins Alexander 5% dg Delfshaven 93% voedingsgebied totaal</p>
<p>20RV heuven goedhart van 1-10-2011: 85 leerlingen</p> <p>dg IJsselmonde buurt Groot IJsselmonde (nr 89) doelgroep: basisgeneratie 4-12 jr</p> <p>94% dg IJsselmonde</p>	<p>20RW henry dunant 1-10-2011: 57 leerlingen</p> <p>dg Delfshaven buurt Bospolder (nr 21) doelgroep: basisgeneratie 4-12 jr</p> <p>82% dg Delfshaven</p>	<p>21HJ sbo hoogvliet 1-10-2011: 126 leerlingen</p> <p>dg Hoogvliet buurt Hoogvliet Zuid (nr 99) doelgroep: basisgeneratie 4-12 jr</p> <p>83% dg Hoogvliet 9% gem Albrandswaard 92% voedingsgebied totaal</p>			

Bijlage 3. Tabellen Leerlingenprognose Basisonderwijs

Deelgemeente 1 Rotterdam Centrum: Leerlingenprognose Basisonderwijs 2013-2030

cinstnr	Naam	Denominatie	Buurt (nr)	2012	2013	2014	2015	2016	2017	2018	2019	2020	2025	2030
03DX	Jan prins	openbaar	Stadsdriehoek (10)	363	367	372	381	388	393	396	399	404	411	414
06BG	Landje 't	openbaar	Cool (12)	476	468	477	491	502	511	517	521	537	563	577
08GN	Babylon	openbaar	Oude Westen (11)	136	143	140	139	140	140	141	144	146	147	148
08XI	Rotterdamse sch.ver. I	algemeen bijzonder	Cool (12)	343	350	351	358	362	369	375	377	381	396	407
15FO01	Kon. Wilhelmina	Prot.Christelijk	Oude Westen (11)	102	105	102	102	103	102	103	105	107	108	109
18AP	Augustinus	Rooms Katholiek	Oude Westen (11)	252	251	245	244	247	247	248	254	257	261	261
18AU	Willibrord	Rooms Katholiek	Stadsdriehoek (10)	356	342	347	359	368	373	375	378	382	388	392
totaal deelgemeente Rotterdam Centrum				2028	2026	2034	2073	2110	2136	2154	2179	2213	2274	2307

Deelgemeente 3 Delfshaven: Leerlingenprognose Basisonderwijs 2013-2030

cinstnr	Naam	Denominatie	Buurt (nr)	2012	2013	2014	2015	2016	2017	2018	2019	2020	2025	2030
03GE	Prinses margriet	Prot.Christelijk	Oud Mathenesse (27)	184	189	191	193	194	196	199	202	203	202	199
03WW	Elout	Prot.Christelijk	Middelland (25)	173	183	183	182	183	184	186	187	188	190	189
08AO	Spoor het	Prot.Christelijk	Middelland (25)	209	219	215	214	214	215	215	217	217	218	217
08CK	Rdamse mont.school	algemeen bijzonder	Middelland (25)	325	308	308	310	312	316	319	321	324	326	326
08CL	Oldenbarneveldt v	algemeen bijzonder	Nieuwe Westen (24)	247	239	238	238	239	241	242	243	244	241	239
11UB	Delfshaven	openbaar	Delfshaven (20)	424	424	419	418	411	417	421	425	426	426	422
12DY	Boog de	openbaar	Schiemond (29)	328	323	315	314	314	309	307	314	323	332	334
12VC	Korf	openbaar	Tussendijken (22)	116	131	131	132	133	134	136	136	137	137	135
12XS	Mozaiek	Prot.Christelijk	Nieuwe Westen (24)	202	201	199	197	196	196	197	197	197	195	192
13BC	Duo 2002	openbaar	Spangen (23)	225	227	229	230	231	233	238	241	244	244	241
13BC01	Starrenburg de	openbaar	Spangen (23)	117	133	134	135	136	137	140	141	143	142	140
13DM	Eben haezer	Prot.Christelijk	Nieuwe Westen (24)	205	216	213	212	211	211	212	212	212	209	206
13LW	Driehoek	openbaar	Tussendijken (22)	137	135	136	136	137	139	140	140	141	141	139
13NX	Woltjer dr. j.	Prot.Christelijk	Bospolder (21)	236	248	249	248	250	251	252	253	258	260	260
13QN	Vierambacht	openbaar	Nieuwe Westen (24)	555	548	543	539	537	540	542	543	543	539	533
14EJ	Finlandia	openbaar	Oud Mathenesse (27)	194	209	212	221	223	227	228	229	231	224	217
17ZD	Mariaschool	Rooms Katholiek	Middelland (25)	245	240	239	238	238	240	242	243	244	245	245
17ZI	Emmaus	Rooms Katholiek	Nieuwe Westen (24)	406	395	391	388	387	389	390	391	391	387	383
17ZO	Mariaschool	Rooms Katholiek	Spangen (23)	226	235	236	237	238	240	244	247	250	250	247
17ZU	Valentijn	Rooms Katholiek	Tussendijken (22)	467	461	461	461	465	469	472	472	476	472	466
18AA	Nicolaas	Rooms Katholiek	Tussendijken (22)	815	816	815	816	820	825	832	838	847	848	840
22NT	Al ghazali	islamitisch	Spangen (23)	256	251	251	251	252	254	257	260	263	263	260
23UP	Shri saraswatie	hindoeïstisch	Bospolder (21)	223	225	225	225	226	228	229	230	231	228	225
totaal deelgemeente Delfshaven				6515	6555	6531	6534	6544	6588	6637	6681	6730	6719	6656

Deelgemeente 4 Overschie: Leerlingenprognose Basisonderwijs 2013-2030

cinstnr	Naam	Denominatie	Buurt (nr)	2012	2013	2014	2015	2016	2017	2018	2019	2020	2025	2030
09CW	Overschie Chr	Prot.Christelijk	Overschie (56)	387	396	409	417	426	437	448	458	471	531	590
17FH	Overschie Opb	openbaar	Kleinpolder (51)	215	224	226	228	229	232	235	237	239	243	240
17SW	Albert schweitzer	Rooms Katholiek	Kleinpolder (51)	488	481	487	490	494	499	505	509	513	521	517
totaal deelgemeente Overschie				1090	1100	1121	1134	1149	1168	1188	1204	1223	1295	1347

Deelgemeente 5 Noord: Leerlingenprognose Basisonderwijs 2013-2030

cinstnr	Naam	Denominatie	Buurt (nr)	2012	2013	2014	2015	2016	2017	2018	2019	2020	2025	2030
04FI	Prinses juliana	Prot.Christelijk	Oude Noorden (35)	290	276	278	281	280	283	284	286	289	294	296
14FG	Plein het	Prot.Christelijk	Oude Noorden (35)	191	186	187	189	188	190	190	192	193	197	197
14HB	Blijberg de	openbaar	Blijdorp (32)	591	603	607	618	627	634	639	645	648	643	639
14JR	Margriet de	openbaar	Blijdorp (32)	524	527	529	541	550	556	562	571	577	573	570
14KP	Juliana van stolberg	Prot.Christelijk	Liskwartier (34)	245	251	251	257	254	256	257	258	257	250	247
15IT	De Wereld	Prot.Christelijk	Blijdorp (32)	169	210	212	214	219	221	223	227	229	228	228
16JC	Klimop de	openbaar	Oude Noorden (35)	170	171	171	173	172	174	174	176	177	181	182
16JC01	Klimop	openbaar	Provenierswijk (16)	55	60	58	58	57	57	57	58	58	59	58
16XX	Combinatie '70	openbaar	Oude Noorden (35)	135	134	134	136	136	137	138	139	140	143	144
17TZ	Hildegardis	Rooms Katholiek	Oude Noorden (35)	230	222	223	226	225	228	229	231	234	238	240
17UE	Imelda	Rooms Katholiek	Liskwartier (34)	156	156	155	155	155	157	157	158	158	157	157
17YR	Dominicus	Rooms Katholiek	Blijdorp (32)	200	203	206	209	213	217	220	224	228	236	247
18AH	Provenier de	Rooms Katholiek	Provenierswijk (16)	204	196	191	190	191	188	190	192	194	197	194
totaal deelgemeente Noord				3160	3195	3202	3246	3266	3296	3320	3356	3381	3395	3399

Deelgemeente 6 Hillegersberg-Schiebroek: Leerlingenprognose Basisonderwijs 2013-2030

cinstnr	Naam	Denominatie	Buurt (nr)	2012	2013	2014	2015	2016	2017	2018	2019	2020	2025	2030
01XU	Hildegaert	Prot.Christelijk	Molenlaankwartier (65)	409	412	417	420	420	419	418	419	417	408	403
04TT	Heybergschool	Prot.Christelijk	Molenlaankwartier (65)	336	319	311	310	303	298	293	288	285	276	274
05DG	Michael st.	Rooms Katholiek	Molenlaankwartier (65)	522	522	526	529	528	527	525	525	522	510	502
05JC	Stephanus st.	Rooms Katholiek	Schiebroek (60)	137	147	150	153	155	159	161	162	164	164	161
10MZ	Emma	Prot.Christelijk	Hillegersberg Noord (62)	399	390	391	391	393	393	393	395	393	383	375
11CJ	Goede herder	Prot.Christelijk	Schiebroek (60)	291	277	282	287	290	296	300	302	304	305	301
17FY	Tuinstad schiebroek	openbaar	Schiebroek (60)	524	531	530	535	535	538	540	540	540	536	528
17JH	Wilgenstam de	openbaar	Schiebroek (60)	290	287	292	297	301	307	312	314	317	316	311
17JH01	Wilgenstam	openbaar	Schiebroek (60)	144	143	146	149	151	154	157	158	160	160	157
17LO	Bergse zonnebloem de	openbaar	Hillegersberg Zuid (61)	243	256	267	277	288	298	300	303	303	300	297
17MV	Eduard van beinum	openbaar	Molenlaankwartier (65)	275	254	257	258	259	259	259	259	258	254	250
17NJ	Jacob maris	openbaar	Molenlaankwartier (65)	210	209	212	213	214	214	214	214	213	209	206
17TF	Tarcisius	Rooms Katholiek	Hillegersberg Zuid (61)	328	340	345	347	352	354	357	360	360	354	351
17TP	Fatima	Rooms Katholiek	Schiebroek (60)	353	353	359	366	371	380	386	389	392	394	389
totaal deelgemeente Hillegersberg-Schiebroek				4461	4441	4482	4530	4559	4593	4614	4627	4627	4570	4505

Deelgemeente 8 Kralingen-Crooswijk: Leerlingenprognose Basisonderwijs 2013-2030

cinstnr	Naam	Denominatie	Buurt (nr)	2012	2013	2014	2015	2016	2017	2018	2019	2020	2025	2030
05SR	Talma a.s.	Prot.Christelijk	Oud Crooswijk (37)	222	215	216	218	221	225	227	231	240	275	297
05WM	Kralingsche school	algemeen bijzonder	Kralingen Oost (42)	224	224	224	225	228	232	234	237	239	243	244
05WN	Mont.school kralingen	algemeen bijzonder	Kralingen Oost (42)	231	223	222	223	225	229	231	233	235	239	240
06NO	Nwe park rozenburg	Prot.Christelijk	Kralingen West (41)	563	536	543	552	555	562	574	584	589	594	594
09DH	Vrije school vredehof	algemeen bijzonder	Kralingen Oost (42)	205	198	200	203	205	207	209	212	213	215	215
09GQ	Vier leeuwen de	openbaar	Rubroek (14)	197	197	196	196	199	203	204	206	209	211	210
10UF	Waalier de	openbaar	Oud Crooswijk (37)	111	121	124	126	127	131	132	133	134	134	132
10UF01	De waaiier	openbaar	Nieuw Crooswijk (36)	39	40	39	39	40	42	42	44	49	70	84
14CL	Waalsseschool	Prot.Christelijk	Rubroek (14)	400	402	406	409	412	420	423	428	433	435	433
14HY	Arent	Prot.Christelijk	Kralingen West (41)	251	233	242	245	248	251	255	259	261	263	262
15FO	Koningin wilhelmina	Prot.Christelijk	Rubroek (14)	166	158	158	159	161	164	165	167	170	177	180
17TU	Bavokring de	Rooms Katholiek	Kralingen West (41)	188	191	198	199	202	203	206	209	211	211	209
18AK	Oscar romero	Rooms Katholiek	Oud Crooswijk (37)	253	262	266	270	272	279	282	284	290	303	309
20HA	Kleine wereld de	openbaar	Kralingen West (41)	146	151	157	158	161	162	164	167	168	169	167
20HA01	Kleine wereld	openbaar	Kralingen West (41)	106	110	115	115	117	118	120	121	123	123	122
20HQ	Esch de	openbaar	De Esch (45)	125	119	121	123	121	123	129	136	136	137	138
23GW02	IBS Noen	islamitisch	Nieuw Crooswijk (36)	190	172	173	175	176	178	179	182	185	199	207
totaal deelgemeente Kralingen-Crooswijk				3617	3550	3600	3637	3669	3727	3775	3831	3885	3997	4042

Deelgemeente 10 Feijenoord: Leerlingenprognose Basisonderwijs 2013-2030

cinstnr	Naam	Denominatie	Buurt (nr)	2012	2013	2014	2015	2016	2017	2018	2019	2020	2025	2030
13RP	Oranje	Prot.Christelijk	Bloemhof (81)	186	170	168	168	168	169	169	167	166	159	156
13YZ	Da costa	Prot.Christelijk	Afrikaanderwijk (86)	183	173	167	163	160	157	158	158	157	151	150
14FC	Vreewijk	Prot.Christelijk	Vreewijk (80)	241	251	256	261	267	271	274	278	280	280	283
14HU	Johan bogerman	Prot.Christelijk	Hillesluis (82)	234	243	244	249	252	253	256	256	255	245	238
16UW	Pniel	Prot.Christelijk	Vreewijk (80)	192	211	212	215	218	220	221	222	222	218	217
16WJ	Heemskerkschool	Prot.Christelijk	Feijenoord (87)	165	175	168	163	162	160	159	159	159	157	154
16WJ02	Groen van prinsterer	Prot.Christelijk	Feijenoord (87)	150	144	139	137	136	135	136	136	136	135	133
16YB	Sleutel de	Prot.Christelijk	Bloemhof (81)	247	267	264	264	264	263	263	259	256	244	238
16YU	Willem van oranje	Prot.Christelijk	Hillesluis (82)	267	269	270	273	276	278	280	280	279	267	260
17AP	Agnes	Rooms Katholiek	Feijenoord (87)	320	310	300	295	293	291	292	293	293	292	288
17DF	Theresia	Rooms Katholiek	Bloemhof (81)	179	175	175	176	177	178	178	177	176	171	169
17DP	Globetrotter	Rooms Katholiek	Afrikaanderwijk (86)	498	479	489	502	519	541	551	565	577	603	614
17EI	Odilia	Rooms Katholiek	Vreewijk (80)	91	102	103	105	107	108	109	110	110	108	106
18SV	Mare de	openbaar	Vreewijk (80)	750	752	762	774	788	797	804	810	817	811	808
18TM	Akkers de	openbaar	Vreewijk (80)	156	169	171	175	180	183	185	188	189	191	193
18UM	Groeneweg de	openbaar	Bloemhof (81)	276	297	293	292	292	290	289	285	281	268	262
18VF	Bloemhof	openbaar	Bloemhof (81)	294	289	286	286	287	288	288	285	283	271	266
18VR	Piramide de	openbaar	Hillesluis (82)	162	146	146	148	150	151	152	152	151	144	139
18VY	Zonnehoeck de	openbaar	Hillesluis (82)	130	134	134	137	138	139	141	141	140	134	130
18WG	Blijvliet	openbaar	Hillesluis (82)	185	185	185	187	188	189	190	189	188	179	174
18ZU	Schalm de	openbaar	Katendrecht (85)	156	177	182	187	191	199	205	210	218	229	245
19AF	Nelson mandela	openbaar	Afrikaanderwijk (86)	365	367	361	360	362	366	367	367	366	353	352
19AW	Dukdalf de	openbaar	Feijenoord (87)	98	102	99	97	97	96	97	97	97	97	96
19BE	Clipper de	openbaar	Kop v Z - Entrepot (79)	278	280	283	290	296	303	303	305	307	310	311
19BL	Noordereiland	openbaar	Kop v Z - Entrepot (79)	74	71	67	64	64	62	60	60	59	58	56
24NX	Pijler de	openbaar	Kop v Z - Entrepot (79)	547	558	560	569	575	582	580	583	586	598	602
24PB	Wissel de	Prot.Chr/R.K.	Kop v Z - Entrepot (79)	301	311	307	306	306	306	306	308	310	316	318
totaal deelgemeente Feijenoord				6725	6803	6790	6843	6911	6972	7010	7037	7058	6992	6957

Deelgemeente 12 IJsselmonde: Leerlingenprognose Basisonderwijs 2013-2030

cinstnr	Naam	Denominatie	Buurt (nr)	2012	2013	2014	2015	2016	2017	2018	2019	2020	2025	2030
04UT	Open venster het	Prot.Christelijk	Lombardijen (84)	252	258	262	267	272	275	278	280	287	301	299
07OL	Rotterdamse schoolver. II	algemeen bijzonder	Lombardijen (84)	196	194	195	196	196	196	196	196	197	190	185
08AM	Brienoord van	openbaar/Prot.Chr.	Oud IJsselmonde (83)	471	477	487	487	490	494	499	523	531	569	603
09CV	Beatrix	Prot.Christelijk	Groot IJsselmonde (89)	266	286	295	301	309	318	325	330	334	329	322
11VO	Petrus datheen	gereformeerd	Groot IJsselmonde (89)	106	102	104	106	108	109	110	112	113	110	109
13HY	Prins willem alexander	Prot.Christelijk	Groot IJsselmonde (89)	292	282	290	296	304	313	319	324	329	325	319
13NA	Prinses margriet	Prot.Christelijk	Groot IJsselmonde (89)	247	256	264	269	277	285	291	296	300	296	290
14KK	Regenboog pc school	Prot.Christelijk	Beverwaard (90)	234	227	226	227	226	227	228	229	230	228	224
17AB	Eijk mr. van	Rooms Katholiek	Groot IJsselmonde (89)	284	283	291	296	304	312	318	323	327	322	315
17CB00	Meester Baars	Rooms Katholiek	Groot IJsselmonde (89)	248	272	279	284	290	297	303	310	314	314	313
17CM	Regenboog rk school	Rooms Katholiek	Beverwaard (90)	376	374	374	375	375	378	380	382	384	382	378
17EA	Paus joannes	Rooms Katholiek	Lombardijen (84)	453	470	477	484	493	499	504	507	518	533	529
18WX	Catamaran de	openbaar	Lombardijen (84)	353	347	353	358	365	369	372	374	384	402	399
18ZH	Samsam	openbaar	Lombardijen (84)	132	131	133	135	137	139	140	141	144	151	149
19BU	Kubus de	openbaar	Groot IJsselmonde (89)	191	200	207	211	216	222	227	231	234	230	225
19BU01	Kubus	openbaar	Groot IJsselmonde (89)	100	105	108	110	113	117	119	121	123	121	119
19CB	Groene palm de	openbaar	Groot IJsselmonde (89)	155	159	163	166	171	175	178	181	184	180	176
20FK	De barkentijn	openbaar	Beverwaard (90)	457	480	479	481	479	483	486	488	490	487	481
totaal deelgemeente IJsselmonde				4813	4901	4988	5048	5125	5208	5272	5348	5423	5469	5433

Deelgemeente 13 Pernis: Leerlingenprognose Basisonderwijs 2013-2030

cinstnr	Naam	Denominatie	Buurt (nr)	2012	2013	2014	2015	2016	2017	2018	2019	2020	2025	2030
08VN	Waterschip het	Prot.Christelijk	Pernis (91)	259	279	281	280	283	288	289	292	296	297	296
19CF	Plataan de	openbaar	Pernis (91)	134	125	126	126	127	130	130	131	133	134	133
totaal deelgemeente Pernis				393	404	407	406	410	418	420	423	429	431	429

Deelgemeente 14 Prins Alexander: Leerlingenprognose Basisonderwijs 2013-2030

cinstnr	Naam	Denominatie	Buurt (nr)	2012	2013	2014	2015	2016	2017	2018	2019	2020	2025	2030
07JD	Willem alexander	Prot.Christelijk	Het Lage Land (49)	56	74	74	75	77	78	79	80	81	80	80
08CM	Rudolf steiner school	algemeen bijzonder	Prinsenland (48)	221	220	220	221	222	223	225	227	228	226	224
08UY	Veldhuizen van	Prot.Christelijk	Het Lage Land (49)	259	281	279	282	287	291	296	301	305	303	301
09TC	Martin luther king dr.	Prot.Christelijk	Ommoord (63)	125	128	128	130	133	134	136	138	139	140	139
10MO	Albert plesman	Prot.Christelijk	Ommoord (63)	386	393	395	401	412	418	424	429	435	438	435
11BY	Cornelis haak	Prot.Christelijk	Oosterflank (67)	284	287	293	299	303	308	314	314	316	310	305
11OS	Buskes ds. j.j.	Prot.Christelijk	Zevenkamp (66)	592	585	592	585	588	588	589	587	589	579	571
16YW	Vliedberg de	Rooms Katholiek	Zevenkamp (66)	233	241	244	241	242	242	243	242	242	238	235
17EO	Jan antonie bijloo	openbaar	Prinsenland (48)	143	146	146	148	148	150	153	154	155	154	153
17NU	Fridtjof nansen	openbaar	Ommoord (63)	266	247	249	252	259	263	267	270	273	276	274
17OJ	Kruidenhoeek	openbaar	Ommoord (63)	237	240	242	243	248	250	253	255	257	257	255
17OY	Prins alexander	openbaar	Ommoord (63)	194	217	218	221	228	231	235	238	241	244	243
17PN	Meridiaan de	openbaar	Oosterflank (67)	109	109	111	113	114	116	119	119	120	118	116
17RL	Pionier de	Rooms Katholiek	Oosterflank (67)	273	275	280	286	289	294	299	299	300	293	287
17RX	Minister marga klompe	Rooms Katholiek	Ommoord (63)	189	186	187	190	195	198	201	204	206	208	207
17SL	Horizon de	Rooms Katholiek	Ommoord (63)	199	198	199	202	207	210	213	215	218	220	219
18BL	Passe-partout	openbaar	Nesselande (68)	444	455	466	475	477	478	474	471	466	428	413
18BO	Waterlelie de	openbaar	Zevenkamp (66)	275	290	294	291	292	292	293	292	292	288	284
24NY	Pluspunt	openbaar	s Gravenland (44)	399	387	380	378	374	373	376	376	376	374	373
24NZ	Kleine prins de	Rooms Katholiek	Prinsenland (48)	525	523	517	517	517	518	525	528	531	531	530
24PA	Stelberg de	Prot.Christelijk	s Gravenland (44)	855	851	830	822	813	808	811	809	809	808	808
27XK	Spectrum het	Prot.Christelijk	Nesselande (68)	618	628	644	656	659	660	655	651	643	590	569
28CL	Tangram	Rooms Katholiek	Nesselande (68)	718	735	752	767	770	771	765	761	751	690	665
totaal deelgemeente Prins Alexander				7600	7694	7738	7793	7855	7897	7945	7958	7973	7793	7685

Deelgemeente 15 Charlois: Leerlingenprognose Basisonderwijs 2013-2030

cinstnr	Naam	Denominatie	Buurt (nr)	2012	2013	2014	2015	2016	2017	2018	2019	2020	2025	2030
05SW	Kompas het	gereformeerd	Tarnewijk (71)	172	179	180	181	181	181	181	181	180	173	169
09TP	Wilhelminaschool	Prot.Christelijk	Oud Charlois (74)	305	314	319	322	328	331	331	329	324	301	295
10MY	Beatrixschool	Prot.Christelijk	Pendrecht (77)	227	231	234	234	229	234	236	238	243	241	235
12GJ	Steven sternerding	Prot.Christelijk	Zuidwijk (73)	315	323	327	330	335	339	341	341	346	349	340
12PF	Hoeksteen de	Prot.Chr/Rooms Kath.	Pendrecht (77)	345	353	357	357	350	357	360	363	370	367	357
12WT	Klaver de	openbaar/Prot.Chr.	Carnisse (72)	481	477	471	475	480	476	473	484	486	489	473
13CO	Elout van soeterwoude	Prot.Christelijk	Tarnewijk (71)	166	171	170	173	173	175	175	174	172	164	160
16WZ	Akker de	Prot.Christelijk	Tarnewijk (71)	257	259	258	261	262	265	264	263	260	250	244
17ES	Christophoor	Rooms Katholiek	Zuidwijk (73)	254	243	246	248	253	256	257	257	261	263	257
17FC	Elisabeth	Rooms Katholiek	Zuiderpark (78)	257	286	290	298	308	312	313	312	308	293	287
18EE	Globe de	openbaar	Tarnewijk (71)	424	441	441	447	449	454	453	450	447	428	417
18GY	Kameleon de	openbaar	Carnisse (72)	364	343	349	358	369	374	375	374	370	352	346
18LX	Toermalijn de	openbaar	Zuidwijk (73)	192	210	213	215	218	221	222	222	225	227	221
18LX01	Toermalijn	openbaar	Zuidwijk (73)	178	160	162	164	166	168	169	168	171	171	167
18OR	Charlois	openbaar	Oud Charlois (74)	286	290	295	297	303	304	304	302	297	274	269
18PX	Triangel de	openbaar	Oud Charlois (74)	347	354	357	361	369	371	372	370	364	334	327
18QZ	Over de slinge	openbaar	Pendrecht (77)	223	212	214	214	210	215	216	218	222	221	215
18QZ01	Over de slinge	openbaar	Pendrecht (77)	128	140	141	141	139	142	143	144	147	146	142
23GW	lbn-i-sina	islamitisch	Oud Charlois (74)	318	307	308	310	313	315	315	314	312	298	292
29YC	Basissschool cosmicus	algemeen bijzonder	Carnisse (72)	245	247	260	275	289	304	305	304	303	291	285
30FR	EBS Timon	Evang.Broeder Gem.	Oud Charlois (74)	54	63	64	65	66	67	67	67	68	66	65
totaal deelgemeente Charlois				5538	5604	5655	5725	5791	5861	5869	5875	5872	5697	5563

Deelgemeente 16 Hoogvliet: Leerlingenprognose Basisonderwijs 2013-2030

cinstnr	Naam	Denominatie	Buurt (nr)	2012	2013	2014	2015	2016	2017	2018	2019	2020	2025	2030
04QI01	School met de bijbel	reformatorisch	Hoogvliet Zuid (99)	62	64	65	65	65	65	65	65	65	63	62
09YO	Middelpunt het	Prot.Christelijk	Hoogvliet Zuid (99)	293	291	296	297	299	300	301	304	307	313	316
10QX	Zalmpaat	Prot.Christelijk	Hoogvliet Zuid (99)	397	406	421	428	434	439	441	443	448	456	459
10QX02	Westpunt	Prot.Christelijk	Hoogvliet Noord (92)	192	195	191	189	190	190	193	196	197	201	204
10QX03	Oudeland	Prot.Christelijk	Hoogvliet Noord (92)	112	125	123	122	122	123	124	126	127	130	132
16KS01	Jacobus/d bosco	Rooms Katholiek	Hoogvliet Zuid (99)	84	85	87	88	88	89	89	89	90	91	92
16ZM	Schakel de	Rooms Katholiek	Hoogvliet Zuid (99)	132	135	135	134	134	135	136	138	139	141	143
19CT	Andries van der vlerk	openbaar	Hoogvliet Zuid (99)	108	107	109	110	111	111	111	112	113	115	116
19DN	Prisma 't	openbaar	Hoogvliet Noord (92)	517	519	510	504	507	509	515	523	527	538	546
19DN01	Prisma	openbaar	Hoogvliet Noord (92)	46	53	52	52	52	52	53	54	54	56	56
19DQ	Notenkraker de	openbaar	Hoogvliet Noord (92)	130	135	133	131	132	133	134	137	138	141	143
19DS	Tuimelaar de	openbaar	Hoogvliet Zuid (99)	146	144	148	149	150	151	151	152	154	157	159
20KW	Plevier	openbaar	Hoogvliet Zuid (99)	495	500	512	515	518	520	522	526	531	542	547
totaal deelgemeente Hoogvliet				2714	2758	2783	2782	2803	2815	2835	2864	2889	2945	2975

Deelgemeente 17 Hoek van Holland: Leerlingenprognose Basisonderwijs 2013-2030

cinstnr	Naam	Denominatie	Buurt (nr)	2012	2013	2014	2015	2016	2017	2018	2019	2020	2025	2030
00DO	Rijkbevorsel van	openbaar	Dorp (2)	154	166	167	167	168	172	176	179	183	192	193
07ZC	Driemaster de	Prot.Christelijk	Dorp (2)	305	290	292	292	293	301	308	312	319	335	337
16IL	Jozef	Rooms Katholiek	Dorp (2)	294	297	302	304	306	315	323	329	338	361	365
totaal deelgemeente Hoek van Holland				753	753	761	763	766	788	807	820	839	887	894

Deelgemeente 27 Rozenburg: Leerlingenprognose Basisonderwijs 2013-2030

cinstnr	Naam	Denominatie	Buurt (nr)	2012	2013	2014	2015	2016	2017	2018	2019	2020	2025	2030
03NB00	Rozenhorst de	Rooms Katholiek	Rozenburg (4)	399	389	393	399	398	398	402	403	408	408	409
11JU00	Rank de	Prot.Christelijk	Rozenburg (4)	217	206	208	211	211	211	213	214	216	216	217
11SY00	Phoenix de	openbaar	Rozenburg (4)	144	127	128	130	130	130	131	131	133	133	133
11VJ00	Regenboog de	Prot.Christelijk	Rozenburg (4)	307	301	304	308	308	308	311	312	315	315	316
totaal deelgemeente Rozenburg				1067	1022	1033	1048	1046	1046	1057	1060	1071	1071	1076

totaal gemeente Rotterdam:	50474	50806	51123	51561	52002	52512	52901	53262	53614	53536	53267
----------------------------	-------	-------	-------	-------	-------	-------	-------	-------	-------	-------	-------

